



- Umweltbericht -

nach BauGB § 8 Abs. 3 BauGB zur Aufstellung der 20. Änderung des rechtskräftigen Flächennutzungsplans des Amtes Kleine Elster (Niederlausitz) für den Bereich einer landwirtschaftlichen Fläche nordöstlich der Ortsteile Klingmühl und Lichterfeld/Theresienhütte aufgrund der Aufstellung des vorhabenbezogenen Bebauungsplans Nr. 01/2019 „Solarpark Sallgast“ der Gemeinde Sallgast



Auftraggeber: LAURAG Lausitzer Rekultivierungs Aktiengesellschaft
Südstraße 6,
D-03130 Spremberg

Auftragnehmer Lausitzer Seenland gemeinnützige GmbH
Abteilung Planung und Gutachten
Am Anger 36
02979 Elsterheide OT Bergen
Tel/Fax: (03571) 604850 / 605851
alexander.harter@ngp-lausitzerseenland.de

Projektleitung:
Alexander Harter

Abgabedatum: 27.04.2023

Inhaltsverzeichnis

Tabellenverzeichnis.....	4
Verzeichnis der Abbildungen	4
1. Einleitung	6
1.1 Festlegung der Erforderlichkeit von Umfang und Detaillierungsgrad für die Ermittlung der Belange der Umwelt/Scoping.....	6
2. Inhalt, Ziel und Erforderlichkeit der FNP-Änderung.....	7
3. Abgrenzung, Lage und Größe des Änderungsbereiches	7
4. Darstellung im FNP.....	10
5. Flächennutzungsplanänderung.....	11
6. Allgemeine Ziele des Umweltschutzes in übergeordneten Fachplänen und Fachgesetzen	11
6.1 Allgemeine Ziele des Umweltschutzes in übergeordneten Fachplänen	12
6.1.1 Landesentwicklungsplan sowie Landschaftsprogramm Brandenburg.....	12
6.1.2 Regionalplan bzw. Landschaftsrahmenplan des Landkreises Elbe-Elster	13
6.1.3 Flächennutzungsplan Amt Kleine Elster bzw. Landschaftsplan.....	15
6.1.4 Sanierungsrahmenplan/Abschlussbetriebsplan	16
6.1.5 Schutzgebiete	17
6.2 Allgemeine Ziele des Umweltschutzes in Fachgesetzen	17
6.2.1 Biotope, Tiere, biologische Vielfalt, Landschaft	17
6.2.2 Boden / Fläche	17
6.2.3 Abfall.....	17
6.2.4 Wasser und Abwasser	17
6.2.5 Klima, Luft, Emissionen, Immissionen	17
6.2.6 Mensch und Gesundheit.....	17
6.2.7 Kulturgüter und Sachgüter	18
7. Beschreibung der Wirkfaktoren des Vorhabens	18

8. Bestandsaufnahme, Prognosen, Maßnahmen, Alternativen der relevanten Umweltbelange bei Durchführung und Nichtdurchführung des Vorhabens im Planänderungsgebiet	19
8.1 Biotope, Pflanzen, Tiere und die biologische Vielfalt	19
8.1.1 Potenzielle natürliche Vegetation, Böden, Biotoptypen und geschützte Biotope, Pflanzen.....	19
8.1.2 Tiere und faunistische Funktionsräume (Biotopverbund)	27
8.2 Wasserwirtschaft, Grundwasser, Gewässer, Abwasser und Altlasten	38
8.3 Luft, Klima und Anfälligkeit des Vorhabens gegenüber den Folgen des Klimawandels	40
8.4 Landschaftsbild	43
8.5 Kulturelles Erbe und sonstige Sachgüter.....	50
8.6 Mensch und Gesundheit	50
8.6.1 Emissionen, Immissionen	50
8.6.2 Licht, Wärme, Strahlung	54
8.6.3 Wohnen und Erholen.....	54
8.7 Schutzgutbezogene Eingriffs- und Ausgleichbilanz und erforderliche Maßnahmen.....	56
8.7.1 Fläche, Boden und Biotope.....	56
8.7.2 Schutzgut Fauna und Habitate	57
8.7.3 Schutzgut Wasserhaushalt	62
8.7.4 Schutzgut Klima und Luft.....	64
8.7.5 Schutzgut Landschaftsbild und Erholungswert, Mensch, Kultur und Sachgüter	65
8.7.6 Zusammenfassende Einschätzung der Ausgleichbarkeit von Eingriffsfolgen	65
8.8 Zusammenfassung der relevanten Wirkungen (Abschichtung)	66
9. Übersicht über die voraussichtliche Entwicklung des Umweltzustandes bei Nichtdurchführung der Planung..	70
10. Standortalternativen.....	71
11. Kumulierung mit den Auswirkungen von Vorhaben benachbarter Plangebiete.....	73
12. Allgemeinverständliche Zusammenfassung der Angaben	73
13. Quellen.....	76

Tabellenverzeichnis

Tab. 1:	Biotop- und Landnutzungstypen im Plangebiet
Tab. 2:	Flächenbedarf (Biotop- und Landnutzungstypen) vor und nach der Maßnahme
Tab. 3:	Liste der Brutvögel und sonstigen vom Naturschutzzinstitut Dresden nachgewiesenen Vogelarten
Tab. 4:	Nachgewiesene Vogelarten nach VS-RL Anhang I der VSchRL
Tab. 5:	Eingriffsbeurteilung geprüfter Tierarten
Tab. 6:	Bewertung der Eingriffe auf Raumeinheiten im Hinblick auf Empfindlichkeit und Bedeutung des Landschaftsbildes
Tab. 7:	Bewertung der Eingriffsintensität von Wirkfaktoren auf Raumeinheiten
Tab. 8:	Bewertung der Beeinträchtigung des Landschaftsbildes
Tab. 9:	Eingriffsarten und Maßnahmen zur Vermeidung, zur Minimierung, zum Ausgleich und Ersatz für Schutzgut Wasserhaushalt
Tab. 10:	Eingriffsarten und Maßnahmen zur Vermeidung, zur Minimierung, zum Ausgleich und Ersatz für Schutzgut Klima und Luft
Tab. 11:	Eingriffsarten und Maßnahmen zur Vermeidung, zur Minimierung, zum Ausgleich und Ersatz für Schutzgut Landschaftsbild und Erholungswert, Mensch, Kultur und Sachgüter
Tab. 12:	Zusammenfassung der bau-, anlagen- und betriebsbedingte Wirkfaktoren und deren Erheblichkeit
Tab. 13:	Zusammenschau der erheblichen Auswirkungen auf die Schutzgüter

Verzeichnis der Abbildungen

Abb. 1:	Auszug FNP Amt Kleine Elster mit Änderungsbereich Sondergebiet Photovoltaik
Abb. 2:	Planzeichnung B-Plan Solarpark Sallgast (unmaßstäblich, aus CAD-Planung Kunze GmbH 2022a)
Abb. 3:	Rechtswirksamer FNP und geplante 20. Änderung des FNP (unmaßstäblich, aus CAD-Planung Kunze GmbH 2022a)
Abb. 4:	Auszug FNP Amt Kleine Elster mit Abgrenzung Änderungsbereich
Abb. 5:	Ausschnitt aus dem Landschaftsprogramm BB 3.7 Landesweiter Biotopverbund
Abb. 6:	Auszug aus dem Landschaftsplan der Gemeinde Sallgast (Plan & Recht GmbH 2016)
Abb. 7:	Flächennutzungen gemäß Abschlussbetriebsplan Lauchhammer Teil 1 (Quelle: Plan und Recht GmbH 2016)
Abb. 8:	Aktuelle Biotoptypen im B-Plangebiet, rot markiert = nach BbgNatSchG geschützt bzw. gefährdet (Naturschutzzinstitut Dresden 2022)
Abb. 9:	Konflikte und Eingriffsfolgen für Flächennutzung und Biotope im Solarpark
Abb. 10:	Ergänzungsflächen für den Biotopverbund Trockenstandorte (Kartenausschnitt aus Biotopverbund - Wildtierkorridore)

- Abb. 11: Freiraumzone „Sallgast“ (Kartenausschnitt Fortschreibung des Landschaftsrahmenplanes für den Landkreis Elbe-Elster – Biotopverbundplanung)
- Abb. 12: Durchgangsbreiten und Verteilung der Wildtierkorridore im Solarpark Sallgast
- Abb. 14: Raumeinheiten im Solarpark Sallgast
- Abb. 15: Untersuchte potenzielle Immissionsorte Solarpark Sallgast
- Abb. 16: Schematische Darstellung der Auswirkungen von Relief und Sichtverschattung auf den Sichtraum (aus Herden et al. 2006) sowie Geländemodell von Klingmühl
- Abb. 17: Übersicht der Gestaltungs-, Vermeidungs-, Ausgleichs- und Ersatzmaßnahmen im Solarpark Sallgast
- Abb. 18: Lage der alternativen Potentialgebiete im Maßstab 1:50.000 (aus CAD-Planung Kunze GmbH 2022)

1. Einleitung

Mit dem Europarechtsanpassungsgesetz Bau (EAG Bau) wurden wesentliche Elemente der Richtlinie 2001/42 EG über die Prüfung der Umweltauswirkungen bestimmter Pläne und Programme, (Plan-UVP-Richtlinie oder auch SUP-Richtlinie) in nationales Recht umgesetzt. Dabei wurde das Baugesetzbuch (BauGB) geändert und für die Prüfung der Umweltauswirkungen die „Umweltprüfung“ (UP) eingeführt.

In § 2 Abs. 4 BauGB heißt es:

„Für die Belange des Umweltschutzes nach § 1 Abs. 6 Nr. 7 und § 1a wird eine Umweltprüfung durchgeführt, in der die voraussichtlichen erheblichen Umweltauswirkungen ermittelt werden und in einem Umweltbericht beschrieben und bewertet werden (...). Die Umweltprüfung bezieht sich auf das, was nach gegenwärtigem Wissensstand und allgemein anerkannten Prüfmethoden sowie nach Inhalt und Detaillierungsgrad des Bauleitplans angemessener Weise verlangt werden kann (...). Liegen Landschaftspläne oder sonstige Pläne nach § 1 Abs. 6 Nr. 7 Buchstabe g vor, sind deren Bestandsaufnahmen und Bewertungen in der Umweltprüfung heranzuziehen.“

Die Gemeinde Sallgast beabsichtigt in der Ortslage Klingmühl einen 43,74 ha umfassenden Solarparks errichten und betreiben zu lassen. Das Gebiet ist im Flächennutzungsplan bislang nicht als Versorgungsfläche zur Erzeugung von Energie vorgesehen. Die Fläche wird daher im Parallelverfahren zum vorhabenbezogenen Bebauungsplan Nr. 01/2019 „Solarpark Sallgast“ der Gemeinde Sallgast mit der 20. Änderung des Flächennutzungsplans angepasst.

1.1 Festlegung der Erforderlichkeit von Umfang und Detaillierungsgrad für die Ermittlung der Belange der Umwelt/Scoping

Der Inhalt des Umweltberichtes richtet sich nach Anlage 1 zum BauGB sowie weiterführenden Vorschriften des BauGB. Gemäß § 2 (4) BauGB legt die Gemeinde den Umfang und den Detaillierungsgrad für die Ermittlung der Belange der Umwelt und der voraussichtlichen erheblichen Umweltauswirkungen fest.

Die Umweltprüfung bezieht sich dabei auf das, welches nach gegenwärtigem Wissensstand und allgemein anerkannter Prüfmethoden sowie nach Inhalt und Detaillierungsgrad des Bauleitplans (hier 20. FNP-Änderung) angemessener Weise verlangt werden kann (s.o.).

Grundlage für den vorliegenden Umweltbericht sind vorliegende Daten und Grundlagen aus übergeordneten Plänen (Lapro, Landschaftsrahmenplan, FNP), sonstigen Plänen (Landschaftsplan [LP]), Informationssystemen (Geoportal Brandenburg), Artenschutzfachbeitrag (Naturschutzinstitut Dresden 2022) und der aktuelle Stand der Begründung zum vorhabenbezogenen Bebauungsplan „Solarpark Sallgast“ mit Stand vom 24.04.2023 (Lausitzer Seenland gGmbH 2022).

2. Inhalt, Ziel und Erforderlichkeit der FNP-Änderung

Eine detaillierte und umfassende Darstellung zu Inhalt, Ziel und Erforderlichkeit gibt die Begründungen zur 20. Änderung des FNP wieder. Nachfolgend werden teilweise nur die wesentlichen Aussagen übernommen und kurz dargestellt. Siehe auch hierzu oben in der Einleitung den aus der Begründung übernommenen Passus.

3. Abgrenzung, Lage und Größe des Änderungsbereiches

Der ca. 43,74 ha große Änderungsbereich des Flächennutzungsplans befindet sich nordöstlich der Ortslage Klingmühl und Theresienhütte am Siedlungsrand. Lage und Abgrenzung sind dem nachfolgenden Übersichtsplan zu entnehmen (Abb. 1).

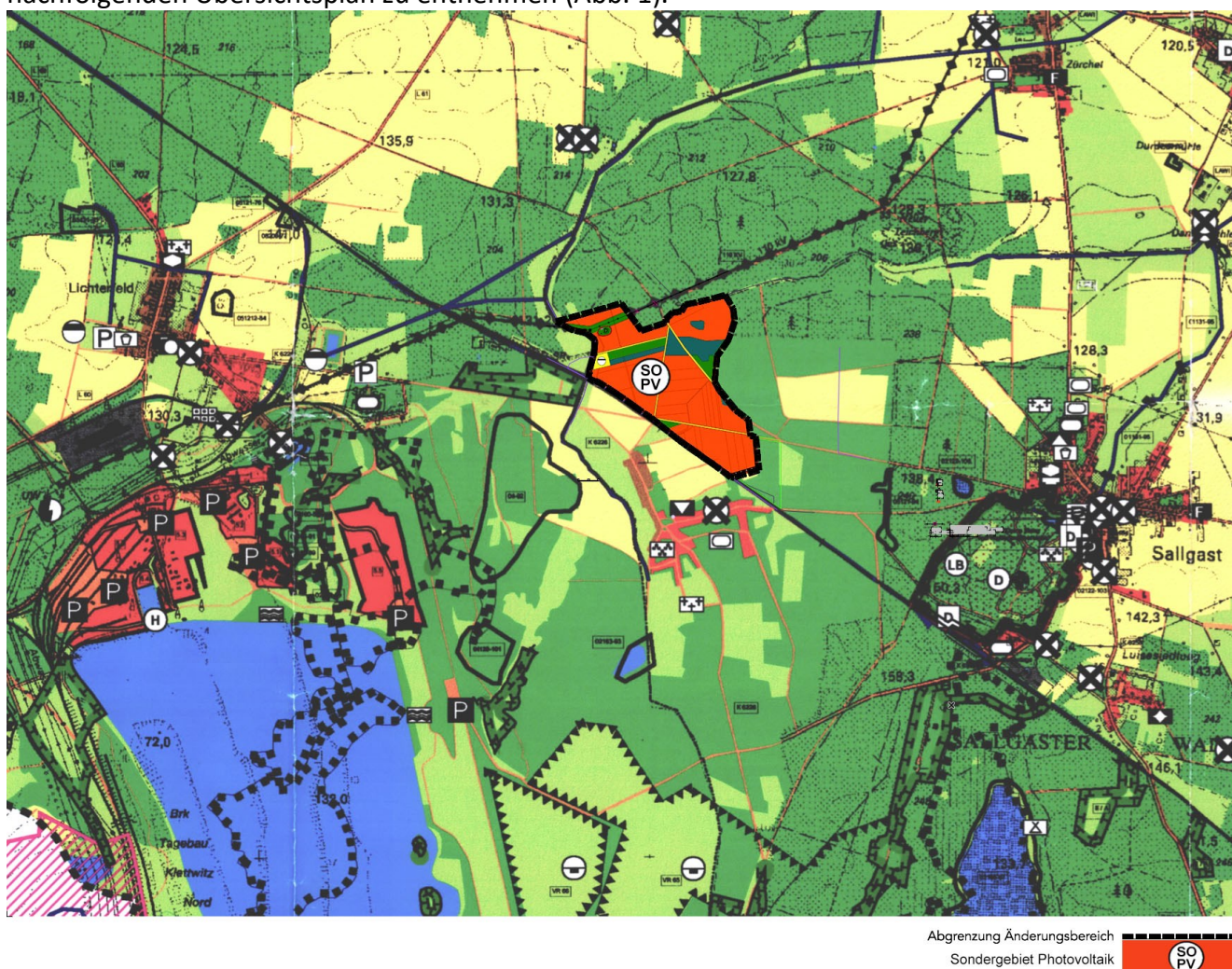


Abb. 1: Auszug FNP Amt Kleine Elster mit Änderungsbereich Sondergebiet Photovoltaik Quelle: https://daten.verwaltungsportal.de/dateien/dienstleistung/fnp_amt_kleine_elster__nl_.pdf

Aktuell wird der Änderungsbereich überwiegend ackerbaulich genutzt (ca. 92% der Gesamtfläche). Darin befindet sich die Kläranlage von Klingmühl (ca. 1% der Gesamtfläche), eine Stromtrasse sowie mit Waldgehölzen bestockte Grundwasserstrecken des Altagebaues auf ca. 6% der Gesamtfläche (siehe Abb. 2).

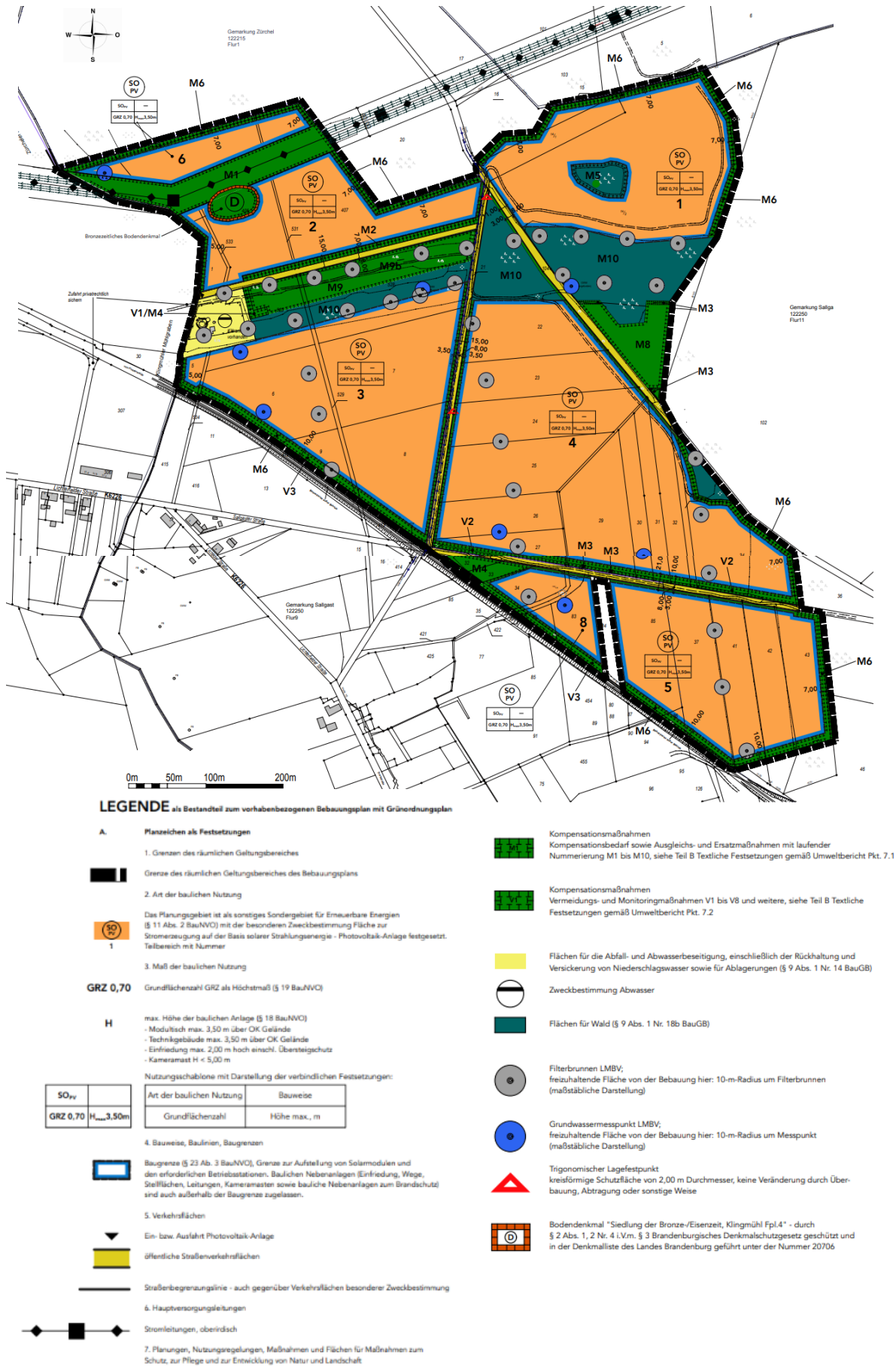


Abb. 2: Planzeichnung B-Plan Solarpark Sallgast (unmaßstäblich, aus CAD-Planung Kunze GmbH 2022a)

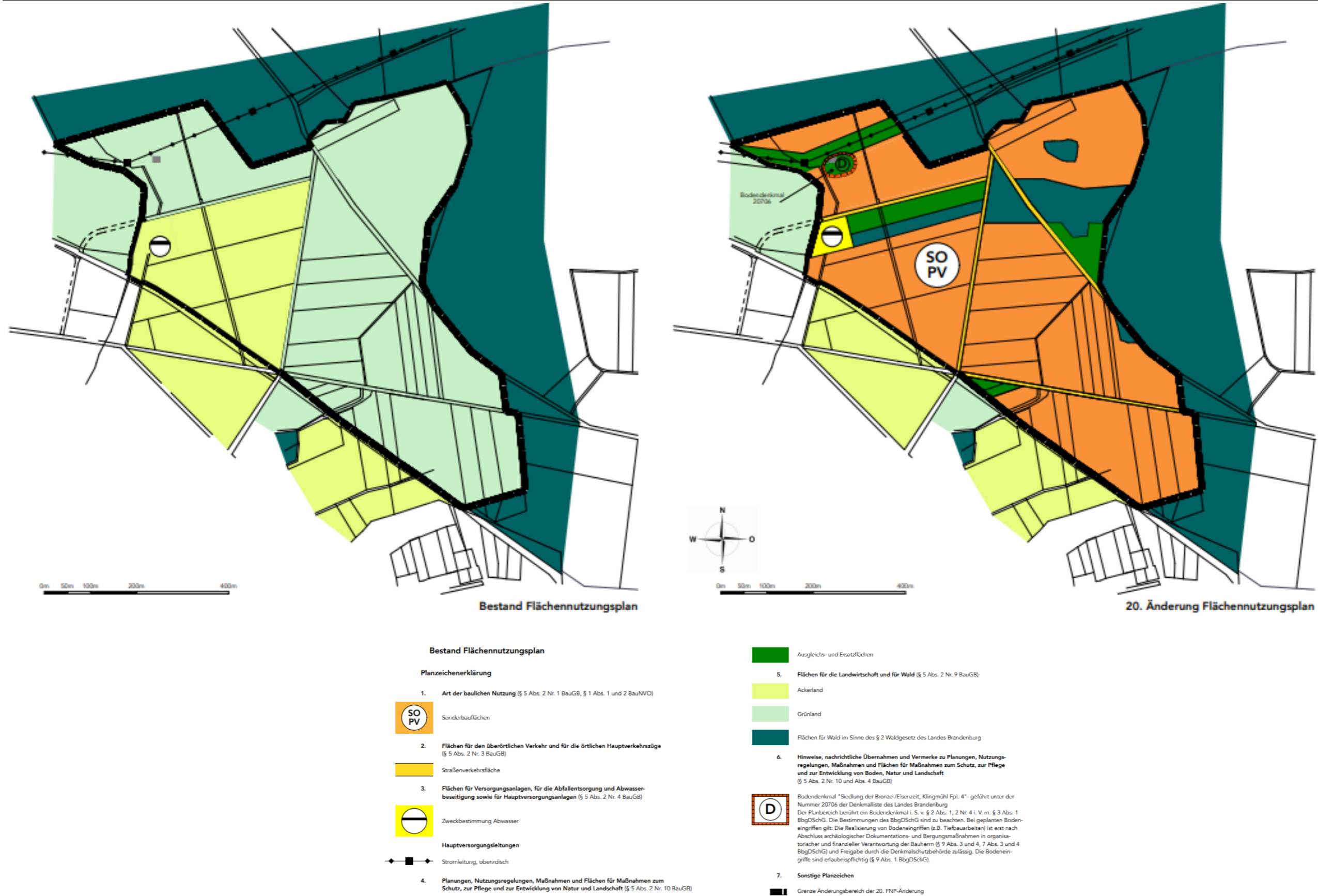


Abb. 3: Rechtswirksamer FNP und geplante 20. Änderung des FNP (unmaßstäblich, aus CAD-Planung Kunze GmbH 2022a)

4. Darstellung im FNP

Der rechtswirksame Flächennutzungsplan stellt für den Planbereich landwirtschaftliche Nutzflächen wie Acker und Grünland dar (Abb. 3). Als Acker sind ca. 29 ha festgesetzt, als Grünlandfläche 14,7 ha. Obwohl bestockte Waldflächen nach Brandenburgischen Landeswaldgesetz vorhanden sind, fehlen diese im aktuellen FNP. Im Zuge der 20. Flächennutzungsplanänderung soll die Darstellung von landwirtschaftlichen Nutzflächen in Flächen für Versorgungsanlagen zur Erzeugung von erneuerbaren Energien, die dem Klimawandel entgegenwirken, als Sonderbaufläche überführt werden. Ferner sollen die bestehenden Waldflächen als Grünflächen im Sondergebiet ausgewiesen werden.

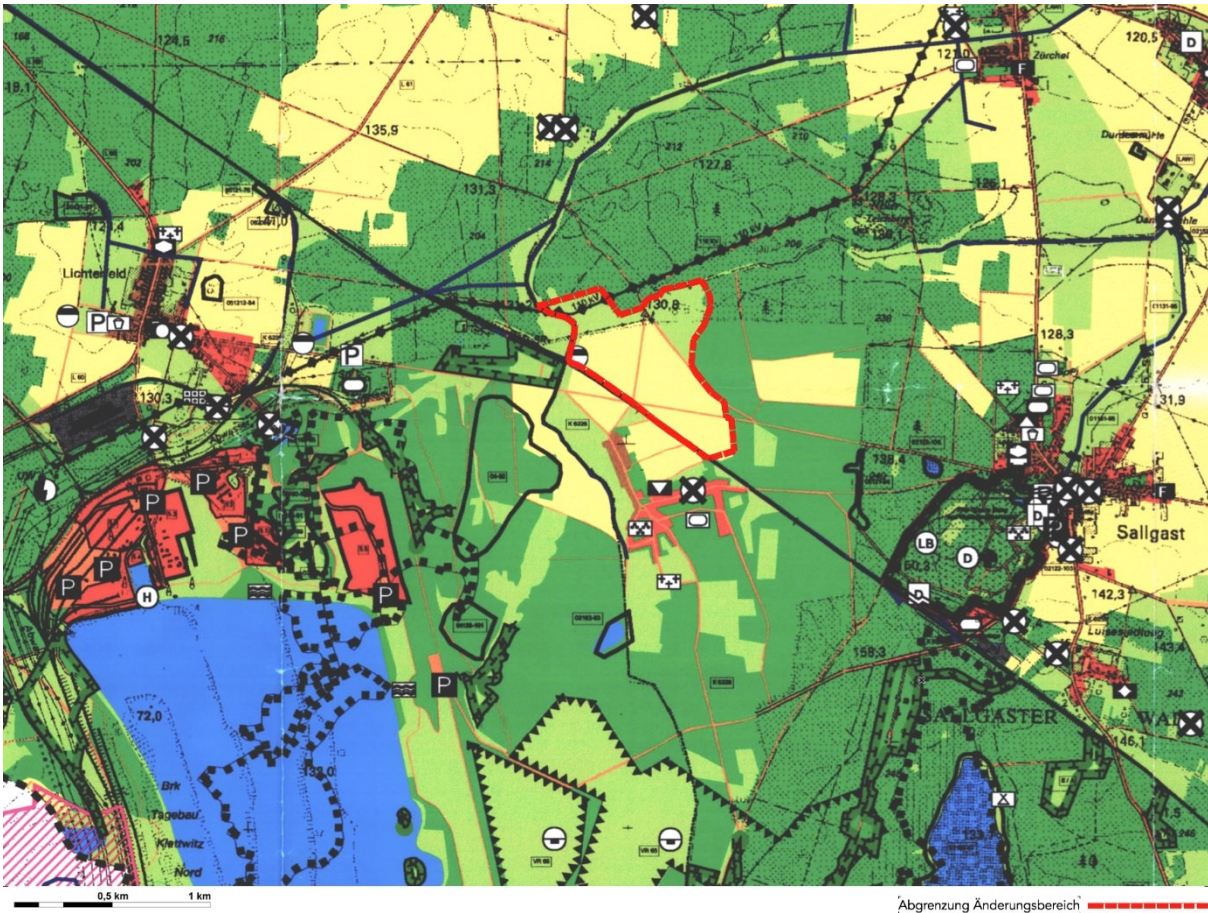


Abbildung 4: Auszug FNP Amt Kleine Elster mit Abgrenzung Änderungsbereich Quelle: https://daten.verwaltungsportal.de/dateien/dienstleistung/fnp_amt_kleine_elster__nl_.pdf

Auszug Legende FNP:

1. Art der baulichen Nutzung
(§ 5 Abs. 2 Nr. 1 BauGB, §1 Abs. 1 und 2 BauNVO)

- Wohnbaufläche
- Gemischte Baufläche
- Gewerbliche Baufläche
- Sonderbaufläche

50 Sondergebiet

7. Flächen für die Landwirtschaft und für Wald
(§ 5 Abs. 2 Nr.9 BauGB)

- Ackerland
- Grünland
- Landwirtschaftliche Betriebsfläche
- Flächen für Wald

5. Flächennutzungsplanänderung

Im Zuge der 20. Änderung des FNP soll die Darstellung von landwirtschaftlichen Nutzflächen in Flächen für Versorgungsanlagen zur Erzeugung von erneuerbaren Energien, die dem Klimawandel entgegenwirken, überführt werden. Die bestehenden Ackerflächen entsprechen in etwa den landwirtschaftlichen Nutzflächen im rechtwirksamen FNP mit Ausnahme der „Dreiecksfläche“ und der ehemaligen Filterbrunnenstrecken im Vorfeld des Tagebaus, die inzwischen durch natürliche Sukzession mit Gehölzen (Laub- und Nadelgehölzen) bestockt sind.

Mit Ausnahme des „Klärwerkanlagenweges“, der umverlegt werden muss, bleiben alle öffentlichen Wege mit angrenzenden Feldrainen und -gehölzen erhalten. Auch der Gehölz- und Baumbestand bleibt nahezu unversehrt.

6. Allgemeine Ziele des Umweltschutzes in übergeordneten Fachplänen und Fachgesetzen

Durch § 1 (6) Nr. 7 Buchstaben a) bis i) BauGB werden die zu berücksichtigenden Belange des Umweltschutzes vorgegeben. Durch Fachgesetze, Fachpläne bzw. durch weitere eingeführte Normen werden die für die einzelnen Belange/Schutzgüter allgemeinen Vorgaben und Ziele bestimmt. Diese sind bei Prüfung der Schutzgüter zu berücksichtigen. Die Bewertung der einzelnen Schutzgüter hat unter besonderer Berücksichtigung der gesetzlichen Vorgaben hinsichtlich des Schutzzweckes, der Erhaltung bzw. der Weiterentwicklung zu erfolgen. Die Ziele der Fachgesetze stellen den Rahmen der Bewertung der einzelnen Schutzgüter dar. Hierbei ist zu berücksichtigen, dass auch auf Grund der Wechselwirkungen zwischen den einzelnen Schutzgütern, nicht nur ein Fachgesetz oder ein Fachplan eine Zielaussage enthalten kann. Hierbei sind auch die ggf. außerhalb des Geltungsbereiches berührten Schutzgüter und die damit verbundenen Fachgesetze zu berücksichtigen.

Die Berücksichtigung der in den Fachgesetzen/Normen formulierten Ziele erfolgt durch Festsetzungen gem. § 9 (1) BauGB nach Abwägung der Belange im Rahmen der Aufstellung des vorhabenbezogenen Bebauungsplan Nr. 01/2019 „Solarpark Sallgast“.

Der Umweltbericht legt gemäß § 2 Abs. 4 BauGB die Umweltprüfung dar, in der die voraussichtlichen Umweltauswirkungen ermittelt, beschrieben und bewertet werden. In ihm sind insbesondere

- die Belange des Umweltschutzes, einschließlich des Naturschutzes und der Landschaftspflege bezüglich der Auswirkungen auf Tiere, Pflanzen, Boden, Wasser, Luft, Klima und das Wirkungsgefüge zwischen ihnen sowie die Landschaft und die biologische Vielfalt,
- die Auswirkungen auf die Erhaltungsziele und den Schutzzweck der Gebiete von gemeinschaftlicher Bedeutung und europäischen Vogelschutzgebiete,
- die umweltbezogenen Auswirkungen auf den Menschen und seine Gesundheit sowie die Bevölkerung,
- die Kultur- und sonstige Sachgüter,
- die Vermeidung von Immissionen sowie der sachgerechte Umgang mit Abfällen und Abwässern,
- die Nutzung erneuerbaren Energien sowie die sparsame und effiziente Nutzung von Energien,
- die Darstellung von Landschaftsplänen sowie von sonstigen Plänen, insbesondere des Wasser-, Abfall- und Immissionsschutzrechtes,

- die Erhaltung bestmöglicher Luftqualität in Gebieten, in denen die durch Rechtsverordnung zur Erfüllung von bindenden Beschlüssen der Europäischen Gemeinschaften festgelegten Immissionsgrenzwerte nicht überschritten werden,
- die Wechselwirkungen zwischen den einzelnen Belangen des Umweltschutzes zu berücksichtigen (§ 1 Abs. 6 Nr. 7 BauGB).

6.1 Allgemeine Ziele des Umweltschutzes in übergeordneten Fachplänen

6.1.1 Landesentwicklungsplan sowie Landschaftsprogramm Brandenburg

Im Landesentwicklungsplan sind die Ziele und Grundsätze der Raumordnung für die räumliche Ordnung und Entwicklung des Landes Brandenburg auf der Grundlage einer Bewertung des Zustandes von Natur und Landschaft sowie der Raumentwicklung festgelegt (LEP HR).

Laut LEP soll der bestehende Freiraum in seiner Multifunktionalität erhalten werden. Bei Planungen und Maßnahmen, die Freiraum in Anspruch nehmen oder neu zerschneiden, kommt den Belangen des Freiraumschutzes eine hohe Bedeutung zu. Zum Schutz und zur Entwicklung besonders hochwertiger Freiraumfunktionen wird ein Freiraumverbund festgelegt. Mit "Freiraum" sind Teile des nicht bebauten Bereichs gemeint (einschließlich Waldgebiete). Dem Erhalt der unzerschnittenen verkehrarmen Räume (UZV-Räume) kommt eine Bedeutung bei der Sicherung und Entwicklung von Natur und Landschaft zu (Plan und Recht GmbH 2016).

Die Vorhabenfläche liegt **innerhalb einer >100 km² UZV-Raumzone** (BfN 2016). Zerschneidung und Fragmentierung der Habitate sollen darin vermieden werden. Der Geltungsbereich des Planänderungsgebietes liegt außerhalb der zur als Mittelzentrum ausgewiesenen Stadt Finsterwalde. Das Gemeindegebiet Sallgast zählt gemäß LEP HR zu den ländlichen Räumen, die in ihrer Differenzierung bewahrt und als eigenständige, attraktive Lebens- und Wirtschaftsräume weiterentwickelt werden sollen.

Das Landschaftsprogramm definiert und ordnet die landesweiten Ziele der Schutzgüter von Natur und Umwelt. Es enthält Leitlinien, Entwicklungsziele, schutzgutbezogene Zielkonzepte und die Ziele für die naturräumlichen Regionen Brandenburgs.

Hier setzt besonders der sachliche Teilplan "Biotopverbund Brandenburg" und seine Fortschreibungen als Bestandteil des Landschaftsprogramms Brandenburg wesentliche Vorgaben für Belange des Natur- und Landschaftsschutzes sowie der Artenvielfalt. Als Fortschreibung und Untersetzung ist das Konzept Biotopverbund – Wildtierkorridore – des Landes Brandenburg zu betrachten (<https://mluk.brandenburg.de/mluk/de/ueber-uns/oeffentlichkeitsarbeit/veroeffentlichungen/detail/~17-11-2010-biotopverbund-brandenburg-teil-wildtierkorridore#>).

Für das Planänderungsgebiet werden für die relevanten Schutzgüter wie Arten, Lebensgemeinschaften, Boden, Wasser, Landschaftsbild und Erholung folgende Ziele definiert (Abb. 1):

- Entwicklung standortgerechter, möglichst naturnaher Wälder sowie einer natur- und ressourcenschonenden, vorwiegend ackerbaulichen Bodennutzung (Entwicklungsziele)
- Erhalt und Entwicklung großräumiger, naturnaher Waldkomplexe; Vorrangig Entwicklung von Fließgewässern (Arten und Lebensgemeinschaften)
- Bodenschonende Bewirtschaftung überwiegend sorptionsschwacher, durchlässiger Böden (Boden)

- Sicherung der Grundwasserbeschaffenheit in Gebieten mit vorwiegend durchlässigen Deckschichten, Sanierung des Wasserhaushaltes im Bereich der Bergbaufolgelandschaft (Wasser)
- Kleinteilige Flächengliederung ist anzustreben, Renaturierung von Bergbaufolgelandschaften, Aufbau und Entwicklung des Landschaftsbildes (Landschaftsbild)
- Erholung: Entwicklung von Landschaftsräumen mittlerer Erlebniswirksamkeit (Erholung)

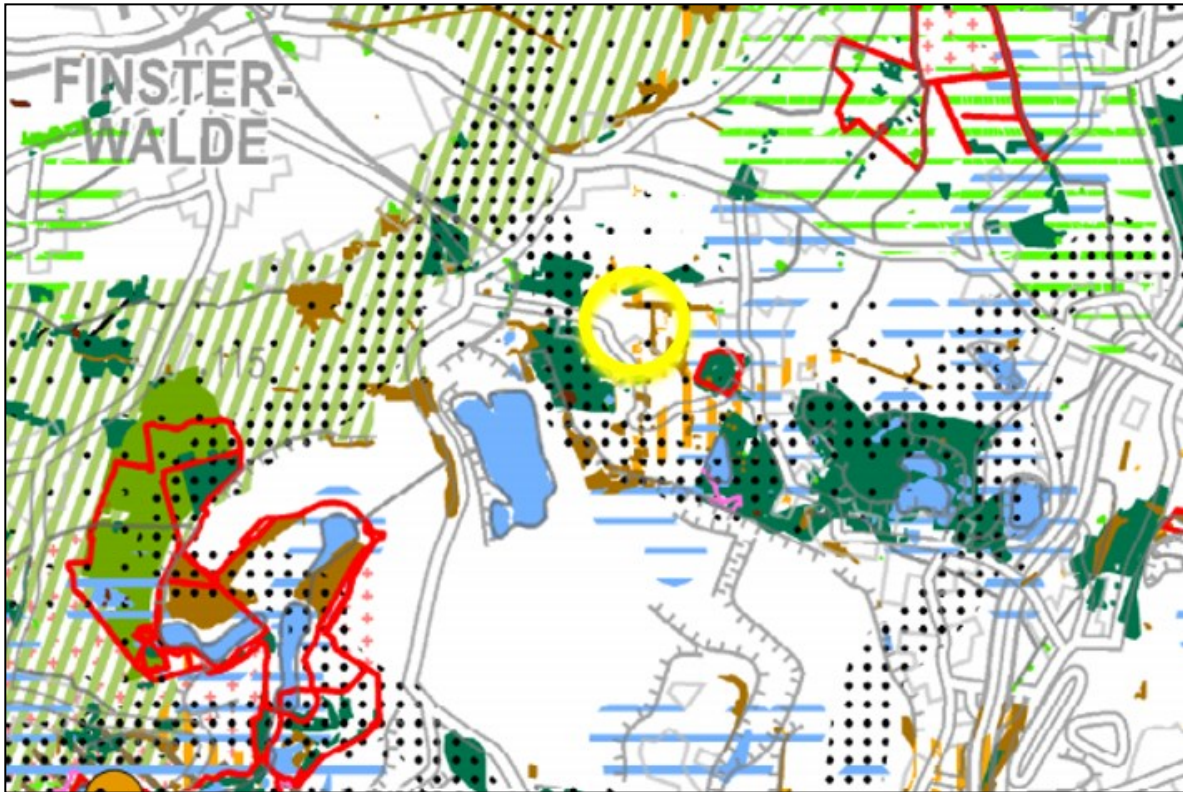


Abb. 5: Ausschnitt aus dem Landschaftsprogramm BB 3.7 Landesweiter Biotopverbund

6.1.2 Regionalplan bzw. Landschaftsrahmenplan des Landkreises Elbe-Elster

Der Regionalplan Lausitz-Spreewald legt überfachliche Ziele und Grundsätze der Raumordnung fest (Landschaftsprogramm Brandenburg 2001a). Für das Vorhaben ist besonders der neue sachliche Teilplan „Biotopverbund Brandenburg“ von Bedeutung:

- Der neue sachliche Teilplan "Biotopverbund Brandenburg" wird aktuell fortgeschrieben und liegt im Entwurf vor. Darin sind für das Planänderungsgebiet lediglich Ziele wie der Erhalt von Trockenstandorten sowie deren Zielarten als Verbindungsflächen auf den ehemaligen Filterbrunnenstrecken definiert.
- Die nördlich angrenzende Waldfläche ist als Ausgangsfläche der Netzwerke Wald und als geschütztes Waldbiotop (i.S. von § 18 BbgNatSchGAG i.V.m. § 30 BNatSchG) definiert. **Zwischen den angrenzenden Waldflächen sollen im Offenland funktionale Verbindungsflächen für kleine störungsarme Wälder angestrebt werden.**

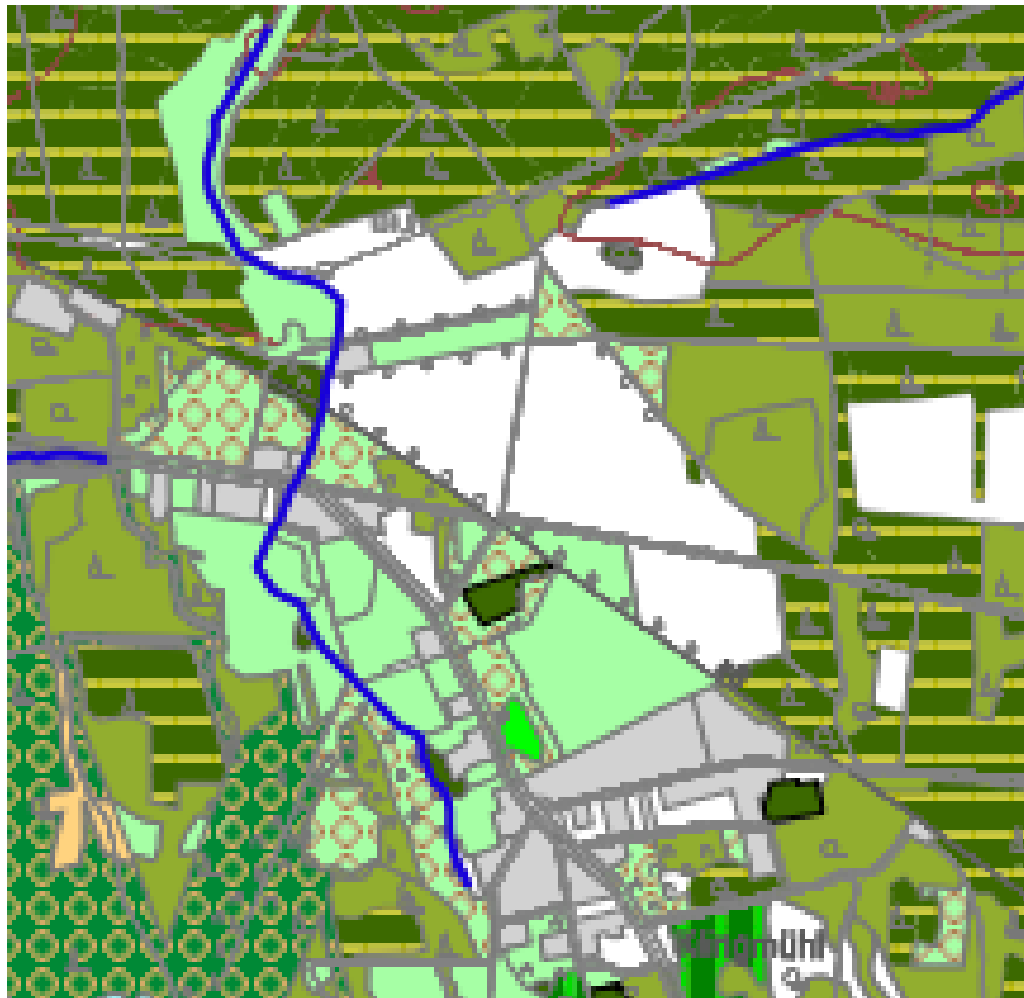
Der Landschaftsrahmenplan als eigenständiger Fachplan für Naturschutz und Landschaftspflege auf der jeweiligen regionalen Planungsebene zeigt die Ziele und regionalen Schwerpunkte für die Entwicklung von Natur und Landschaft in der Region auf und gibt Hinweise zu ihrer Umsetzung. Im Landschaftsrahmenplan des Landkreises Elbe-Elster werden die Ziele des Lapro weiter konkretisiert (Landkreis Elbe-Elster 2023a).

Laut Landschaftsrahmenplan des Landkreises Elbe-Elster hat das Planänderungsgebiet keine Bedeutung als naturschutzfachlich geeignetes Gebiet für den Biotopverbund (vgl. Fortschreibung Landschaftsrahmenplan des Landkreises Elbe-Elster-Biotopverbundplanung Karte 1). Im Landschaftsrahmenplan werden im Planänderungsgebiet keine Entwicklungsflächen für den Biotopverbund ausgewiesen.

Im LRP werden für die Biotopverbundplanung einige Zielarten definiert, die für das Planänderungsgebiet von Relevanz sind (Wolf, Rothirsch, Neuntöter, Glattnatter, Zauneidechse). Als Zielbiotope werden Trockenrasen und Trockene Sandheiden genannt. Auf diese Arten und Biotope wird später eingegangen.

6.1.3 Flächennutzungsplan Amt Kleine Elster bzw. Landschaftsplan

Der Flächennutzungsplan (FNP) stellt als vorbereitender Bauleitplan die beabsichtigte städtebauliche Entwicklung einer Gemeinde dar (Amt Kleine Elster 2023). Für das Planänderungsgebiet existiert ein rechtsgültiger Landschaftsplan. Der Landschaftsplan Amt Kleine Elster (Niederlausitz) wurde zuletzt mit Stand vom 20.01.2016 fortgeschrieben (Plan & Recht GmbH 2016).



Anforderungen an die Flächennutzungen









-  Erhalt, Pflege und Entwicklung artenreichen Feuchtgrünlands
-  Erhalt/Entwicklung extensiv genutzter Grünlandflächen, Gras- und Staudenfluren*
-  Erhalt artenreichen Grünlands des FFH-Lebensraumtyps 6510 Flachland-Mähwiesen
-  Extensivierung von Grünland
-  Umwandlung von Ackerflächen in extensiv genutztes Grünland
-  Nachhaltige Bewirtschaftung naturnaher, teilweise geschützter Laubwaldbestände
-  Ökologischer Waldumbau
-  Erhalt von Waldflächen (sonstige Laubwälder/ Laubholzforsten, Mischforsten, Vorwälder)

Abb. 6: Auszug aus dem Landschaftsplan der Gemeinde Sallgast (Plan & Recht GmbH 2016)

6.1.4 Sanierungsrahmenplan/Abschlussbetriebsplan

Aufgrund der Abbauvorbereitungen in den 1980 er Jahren für die Freimachung des Vorfeldes wurden zahlreiche Filterbrunnenstrecken und später nach dem Tagebau Messpunkte für das Grundwassermonitoring im Planänderungsgebiet errichtet. Das Planänderungsgebiet befindet sich im Geltungsbereich des ABP Tgb. Lauchhammer Teil 1 (AZ k 46-1.4-2-5). Laut ABP sind auf den ehemaligen Filterbrunnenstrecken Waldflächen und landwirtschaftliche Nutzflächen vorgesehen (Abb. 7).

Der Landschaftswasserhaushalt (Grundwasserkörper) ist stark verändert. Die Flächen unterliegen daher aktuell dem Sanierungsbergbau der LMBV und damit dem Bundesberggesetz BBergG. Forstwirtschaftliche (Waldflächen) und landwirtschaftliche Nutzflächen sind festgeschrieben.



Abb. 7: Flächennutzungen gemäß Abschlussbetriebsplan Lauchhammer Teil 1 (Quelle: Plan und Recht GmbH 2016)

6.1.5 Schutzgebiete

Es befinden sich keine Schutzgebiete auf der Fläche bzw. in der näheren Umgebung der Planänderungsfläche.

6.2 Allgemeine Ziele des Umweltschutzes in Fachgesetzen

6.2.1 Biotope, Tiere, biologische Vielfalt, Landschaft

- Baugesetzbuch (BauGB)/Flächennutzungsplan
- Bundesnaturschutzgesetz (BNatSchG)/Bundesartenschutzverordnung (BArtSchV)/ Landesnaturschutzgesetz BB (LNatschG)/Bundeswaldgesetzes/ Waldgesetz des Landes Brandenburg (LWaldG)

6.2.2 Boden / Fläche

- Bundesbodenschutzgesetz (BBoSchG)/Bundesbodenschutzverordnung (BBodSchV)/ Brandenburgisches Abfall- und Bodenschutzgesetz (BbgAbfBodG)
- Bundesberggesetz (BBergG)
- Baugesetzbuch (BauGB)

6.2.3 Abfall

- Baugesetzbuch (BauGB)
- Kreislaufwirtschaftsgesetz (Gesetz zur Förderung der Kreislaufwirtschaft und Sicherung der umweltverträglichen Bewirtschaftung von Abfällen)

6.2.4 Wasser und Abwasser

- Wasserhaushaltsgesetz (WHG)
- Brandenburgisches Wassergesetz (BbgWG)
- Bundesberggesetz (BBergG)
- Verordnung über Anforderungen an das Einleiten von Abwasser in Gewässer - Abwasserverordnung - AbwV

6.2.5 Klima, Luft, Emissionen, Immissionen

- Bundesimmissionsschutzgesetz inkl. Verordnungen
- Leitlinie des Ministers für Umwelt, Naturschutz und Raumordnung zur Ermittlung, Beurteilung und Verminderung von Geräuschemissionen Landesnaturschutzgesetz BB (LNatSchG)

6.2.6 Mensch und Gesundheit

- Baugesetzbuch (BauGB)/Flächennutzungsplan
- TA Lärm/DIN 18005

- TA Luft
- Leitlinie des Ministeriums für Umwelt, Gesundheit und Verbraucherschutz zur Messung und Beurteilung von Lichtimmissionen (Licht-Leitlinie)
- Bundesnaturschutzgesetz (BNatSchG) in Bezug auf Erholungsvorsorge

6.2.7 Kulturgüter und Sachgüter

- Baugesetzbuch (BauGB)
- Denkmalschutzgesetz (DSchG)

7. Beschreibung der Wirkfaktoren des Vorhabens

Allgemeine Merkmale sind hier:

- flächige Rauminanspruchnahme durch die Module, die Veränderung des Landschaftsbildes durch die Errichtung von Baukörpern inkl. der eigentlichen Module,
- die Sicherung des Betriebsgeländes durch Zäune,
- der Bau von Wegen, Stellflächen für Trafostation und technische Einrichtungen,
- die regelmäßige Überprüfung und Wartung der Anlage durch Personal,
- die Verkabelung der Anlage und der Anschluss an das öffentliche Stromnetz mit in der Regel nicht unerheblichen Erdarbeiten,
- von den Oberflächen der Module und z.T. auch von metallischen Konstruktionselemente (z.B. Trägerkonstruktionen) ausgehende Emissionen, v.a. Lichtreflexe und Spiegelungen,
- die (teilweise) Überdeckung der Bodenoberfläche durch Module (kleinräumig Verschattung, ggf. Austrocknung),
- die vorhabenbedingt notwendige Pflege der Vegetation (Mahd), die zu einer Veränderung struktureller Parameter des Lebensraumkomplexes führt (landwirtschaftliche Nachnutzung).

Baubedingte Beeinträchtigungen sind hier:

- der Verlust von Lebensräumen für Pflanzen und Tiere durch das Freimachen der Baufläche und die Baustelleneinrichtung, inklusive Lager- und Verkehrsflächen,
- Bodenverdichtung und Veränderungen des natürlichen Bodenaufbaus durch Befahren mit Technik, den Aushub von Kabelgräben und das Einrammen der Zaunpfosten und der Modultische.
- Störung beziehungsweise Beunruhigung empfindlicher Tierarten durch Bautätigkeit, Maschineneinsatz und Verkehr.

Anlagebedingt können dauerhaft folgende Wirkungen eintreten:

- Lebensraumverluste oder -veränderung für Pflanzen und Tiere (durch die Verschattung der Module)
- Mit der Überstellung durch die PV-Module können zudem marginale Veränderungen des Mikroklimas sowie des Wasserhaushaltes einhergehen. Erosionsempfindliche Standorte können durch das von den Modulen ablaufende Niederschlagswasser beeinträchtigt werden.
- Die Einzäunung beeinträchtigt den freien Zugang zur Landschaft und kann dadurch die Erholungsmöglichkeiten in der freien Landschaft einschränken.

8. Bestandsaufnahme, Prognosen, Maßnahmen, Alternativen der relevanten Umweltbelange bei Durchführung und Nichtdurchführung des Vorhabens im Planänderungsgebiet

Im Folgenden werden die zu berücksichtigenden Schutzgüter, teilweise zusammengefasst, kurz benannt. Entsprechend der im BauGB festgeschriebenen Inhalte der Umweltprüfung werden nachfolgend fortlaufend für das zu berücksichtigende Schutzgut folgende Aspekte betrachtet:

- a) die Bestandsaufnahme der einschlägigen Aspekte des derzeitigen Umweltzustandes (Basisszenario), einschließlich der Umweltmerkmale der Gebiete, die voraussichtlich erheblich beeinflusst werden;
- b) die Prognose über die Entwicklung des Umweltzustandes bei Durchführung und Nichtdurchführung der Planung, insbesondere die möglichen erheblichen Auswirkungen während der Bau- und Betriebsphase der geplanten Vorhaben auf die Belange nach § 1 Absatz 6 Nummer 7 Buchstabe a bis i BauGB;
- c) die geplanten Maßnahmen zur Vermeidung, Verringerung und zum Ausgleich der erheblichen nachteiligen Umweltauswirkung;
- d) in Betracht kommende anderweitige Planungsmöglichkeiten, wobei die Ziele und der räumliche Geltungsbereich der 20. FNP-Änderung zu berücksichtigen sind (wird in den Kap. 9 zusammengefasst).

8.1 Biotop, Pflanzen, Tiere und die biologische Vielfalt

8.1.1 Potenzielle natürliche Vegetation, Böden, Biotoptypen und geschützte Biotop, Pflanzen

a) Bestandsaufnahme

Das Gebiet liegt im Übergangsbereich der Naturraumeinheiten „Kirchhainer-Finsterwalder Becken“ und Niederlausitzer Randhügel südlich angrenzend. Entsprechend nimmt die Reliefenergie nach Süden hin deutlich zu. Das Gebiet nördlich um die Ortslage Klingmühl wird quartärgeologisch als glaziäre Hochfläche charakterisiert. Diese entstand durch deluviale Ablagerungen des Gletscherschmelzwassers bestehend aus sandigen und kiesigen Substraten (Geologische Übersichtskarte 1:100 000; https://inspire.brandenburg.de/services/gk_wms). Die südlich gelegenen Flächen hingegen sind eher durch schluffige, tonige sowie feinsandige Beckenablagerungen von Gletscherstauseen geprägt.

An der westlichen Gebietsgrenze verläuft heute der „Klingmühler Mühlgraben“ als Relikt einer ehemals von Niedermoortorfablagerungen geprägten Niederung auf periglaziär-fluviatilen Sanden, die aktuell meist stark zersetzte „Moorerden“ aufweist.

Die glaziäre Hochfläche wird von podsoligen Braunerden und Podsol-Braunerden überwiegend aus Sand über Schmelzwassersand dominiert. Im südlichen Teil können aufgrund der höheren Schluffanteile vereinzelt auch lessivierte Braunerden aus Sand über Lehmsand erwartet werden.

Vor dem Bergbau waren die Böden vermutlich leicht grundwasserbeeinflusst. Durch die Grundwasserabsenkung sind vermutlich nach Westen und Norden hin nur noch reliktsche Gleyböden zu erwarten.

Im nördlichen Gebiet dominieren feinsandige Mittelsande mit geringer nutzbarer Feldkapazität sowie einer mittleren Basensättigung (mit organischer Auflage). Die südlichen Flächen können deutlich mehr pflanzenverfügbares Wasser speichern. Hier liegt die nutzbare Feldkapazität aufgrund der höheren schluffigen Anteile bei 14-22 Vol.-%. Die Sickerwasserrate wird mit 250 mm/a angegeben (BGR). Es besteht eine sehr hohe Winderosionsgefahr für die sandigen Böden.

Nach Hofmann & Pommer (2006) würde sich ein Blaubeer-Kiefern-Traubeneichenwald als potenzielle natürliche Vegetation (PNV) auf lehmunterlagerten Sandböden einstellen (Plan und Recht GmbH 2016). Dieser Waldtyp der PNV trifft für die südlichen Bereiche zu. Für die nördlichen Areale ist der Kiefern-Stieleichen-Birkenwald als PNV die charakteristische Waldgesellschaft trockener, nährstoffarmer Sandstandorte der Altmoränenlandschaft (Krausch 1992).

Im Rahmen des Artenschutzfachbeitrages konnten vom Naturschutzinstitut Dresden gesetzlich geschützte Biotoptypenelemente wie Baumreihe mit Feldgehölz, Ahorn-Baumreihe mit Feldgehölz, Obstbaumreihe, sonstige Feldgehölze und extensiv genutzter, staunasser Acker nachgewiesen werden. In Tabelle 1 ist die jeweilige Größe und in Abb. 8. die Lage des gesetzlich geschützten Biotoptyps dargestellt.

Typische Strukturen der Feldflur wie Hecken, Feldgehölze und Obstbaumreihen wurden im Landschaftsplan erfasst (Plan und Recht GmbH 2016), nicht aber als gesetzlich geschützte Biotope benannt. Einige Feldgehölze und Obstbaumreihen lassen sich aufgrund ihrer Ausprägung nach Einschätzung des Verfassers durchaus den geschützten Biotopen nach § 18 BbgNatSchG (zu § 30 BNatSchG) zuordnen. Die Biotope sind nicht im Verzeichnis der gesetzlich geschützten Biotope gelistet.

Tab. 1: Biotop- und Landnutzungstypen im Plangebiet

lfd. Nr.	Code	Biotoptyp	SCHUTZ	GEFÄHRDUNG	2020
					[ha]
1a	09130	Intensiv genutzter Acker		*	35,760
1b	091255	extensiv genutzter, staunasser Acker		1	0,010
2b	05132	Grünlandbrachen frischer Standorte; mit spontanem Gehölzbewuchs		RLpp	0,070
2c	05142	Staudenflur (Säume) frischer nährstoffreicher Standorte (Säume)		*	0,418
3a	07 113	Feldgehölz frischer oder reicher Standorte	(§)	(V)	0,365
3b	07150	Solitärsäume, Baumgruppe		RLpp	0,069
3d	07182	Obstbaumreihe; überwiegend Altbäume mit Feldgehölz	§	3	0,235
3e	071411	Baumreihen; mehr oder weniger geschlossen, überwiegend heimische Baumarten mit Feldgehölz	§§	2	0,141
4a	x	strukturarmer Waldrand ohne Übergangszone und Saum			0,380
5a	08282	Vorwald frischer Standorte; Aspen-Birken-Kiefernwald	(§)	RLpp	0,460
5b	082819	Kiefernwald	§	V	1,562
5c	082817	Espen-Vorwald	(§)	*	1,159
5d	082816	Birkenvorwald	(§)	(V)	1,152
6	08600-08680	Nadelforste mit Laubholzarten (agg.)		#	1,140
7	012540	Kläranlage		#	0,280
9a	012651	unbefestigte Feldwege		#	0,540
				Summe	43,740

Gefährdungen (in Anlehnung an Riecken et al. 2006)

- RLpp einzelne Ausprägungen sind gefährdet
- V, (V) Vorwarnliste (im Rückgang)
- (§) in bestimmten Ausprägungen nach § 32 BbgNatSchG geschützt
- § geschützter Biotop nach § 32 BbgNatSchG
- §§ geschützt nach § 31 BbgNatSchG (Allein)
- * derzeit keine Gefährdung erkennbar
- # Gefährdungseinstufung nicht sinnvoll
- 1 von vollständiger Vernichtung bedroht (extrem gefährdet)
- 3 gefährdet

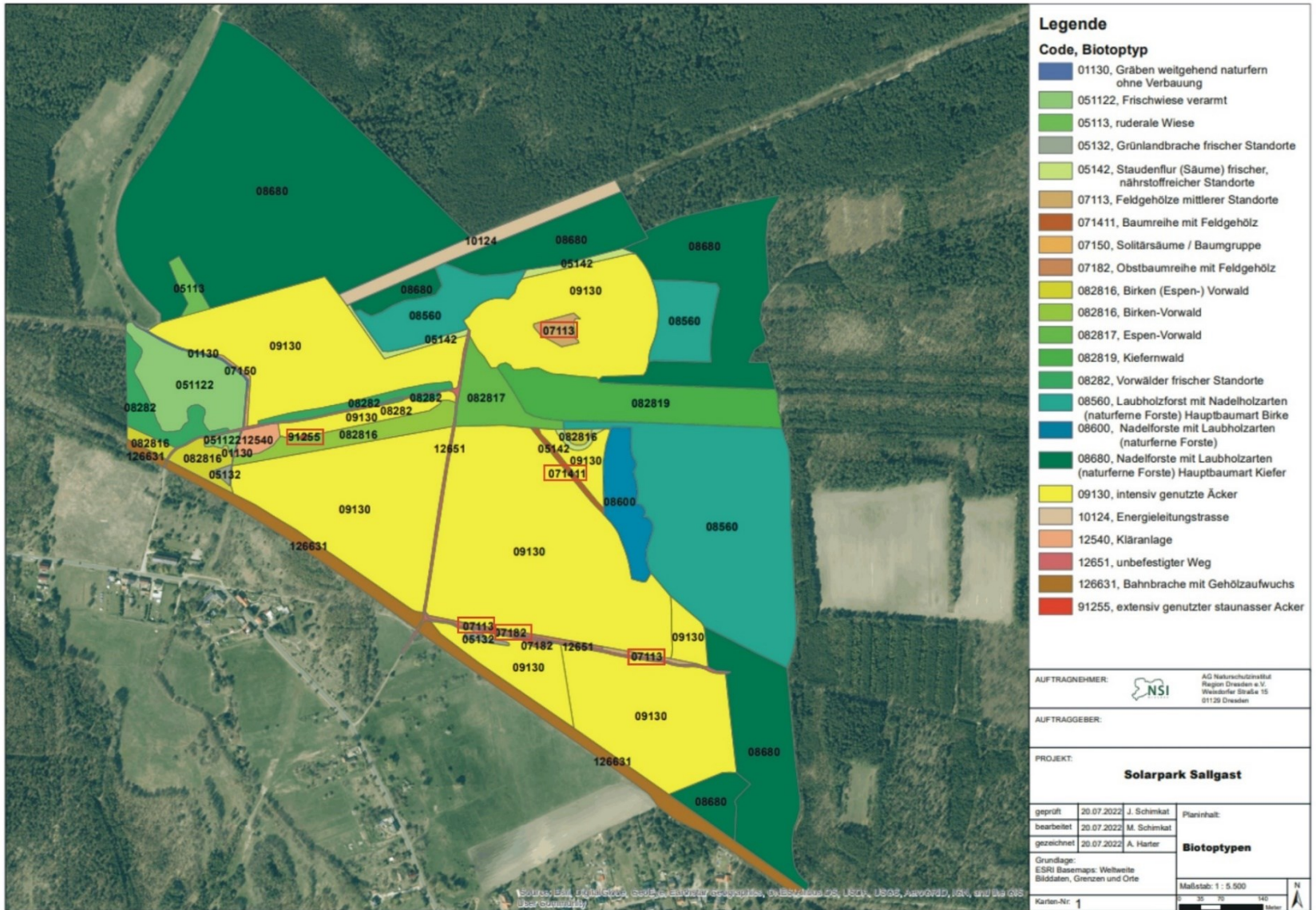


Abb. 8: Aktuelle Biotoptypen im B-Plangebiet, rot markiert = nach BbgNatSchG geschützt bzw. gefährdet (Naturschutzzinstitut Dresden 2022)

Die Flächen sind von östlicher, nördlicher und westlicher Seite von Nadelholzforsten und Mischwaldflächen umgeben. Bei den umgebenden Waldflächen handelt es sich gemäß Landschaftsrahmenprogramm um kohärente und störungsarme Wälder (>5.000 ha). Sie sollen als Ausgangsflächen für „Netzwerke Wald“ fungieren. Ihnen kommt eine besondere Bedeutung für Zielarten störungsarmer Habitats zu. Waldränder mit Kraut- und Strauchzone sind nahezu nicht ausgebildet, falls vorhanden dann nur rudimentär. Das Plangebiet wird von Pionierwaldflächen durchzogen, so dass im nördlichen Bereich eine naturschutzfachlich wertvolle Kleinräumigkeit festzustellen ist.

Ferner sind im LP Intensiväcker, Frischwiesen, Wiesenbrachen frischer Standorte, Laubgebüsche und eine Baumreihe erwähnt. Im Rahmen von Vorortbegehungen konnte festgestellt werden, dass nahezu alle damals noch kartierten Wiesenbrachen inzwischen zu Intensiväckern umgewandelt oder zu Laub- oder Pioniergehölzen sukzessiert sind. Wiesenbrachen sollten laut Landschaftsplan (LP) durch Pflege erhalten werden. Der LP empfiehlt ferner, landschaftstypische Feldflurstrukturen wie Baumreihen und Hecken zu erhalten

In der Feldflur dominieren die intensiv genutzten Spargeläcker, die allerdings alle samt von Waldflächen oder breiten Gehölzstreifen umgeben und daher gekammert sind. Ein Vergleich zur CIR-Biototypenerfassung aus dem Jahr 2009 (https://inspire.brandenburg.de/services/btIncir_wms) zeigt deutlich, dass Brach- und Grünlandflächen sowie Feldraine durch intensive Landbewirtschaftung einerseits und andererseits durch Nutzungsaufgabe und Verbuschung verloren gegangen sind (Segregation). Der Verlust linearer Saum- und Feldrainstrukturen hat sicherlich zu einer Verarmung der Artenbiodiversität im Gebiet beigetragen, die eine faunistische Kartierung der Arten belegt (Naturschutzinstitut Dresden 2022). Nahezu konstant hingegen geblieben sind die Feldgehölze der Klingmühler Feldflur entlang der unbefestigten Feldwege.

b) Prognose über die Entwicklung des Umweltzustandes bei Durchführung und Nichtdurchführung der Planung

Biototypen, Boden, Fläche, Landnutzung

Durch das Vorhaben werden kaum Biotope dauerhaft beansprucht (Tab. 2). Die Biotopabgänge bzw. Landnutzungsänderungen sind in der Tab. 3 rot dargestellt. In der Abb. 9 sind die Konflikte durch Eingriffsfolgen auf Biotope visualisiert und verortet. Am stärksten verändert werden intensiv bewirtschaftete Ackerflächen (35,76 ha). Durch Einsaat und Selbstbegrünung entstehen auf den Modulflächen verschiedenartige Grünlandgesellschaften.

Da alle öffentlichen Wege mit ihrer Begleitvegetation (Baumreihe, Obstbaumreihe, Feldgehölze, Feldraine) sowie die bewaldeten Filterstreifen erhalten bleiben, sind nahezu keine nachteiligen Eingriffswirkungen auf Dauer zu erwarten. Die angrenzenden störungsarmen Waldflächen werden nur in der Bauphase beeinträchtigt. In der Betriebsphase hingegen werden die Waldflächen durch die Abzäunung sogar beruhigt.

Die Waldränder sind aktuell wenig strukturiert, gehen direkt vom Intensivacker in angrenzende Forste und Wälder über. Nur ausnahmsweise sind Staudenflure als Saumbiotop zwischen Acker- und Waldflächen vorhanden). Im Solarpark werden hingegen langfristig strukturreiche Waldmantelbereiche aufgebaut und entwickelt. Durch Baumaßnahmen (Zaunbau) müssen teilweise Äste entnommen bzw. Gehölze zurückgeschnitten werden. Beeinträchtigungen werden durch eine ökologische Bauüberwachung vermieden bzw. minimiert.

Tab. 2: Flächenbedarf (Biotop- und Landnutzungstypen) vor und nach der Maßnahme

lfd. Nr.	Code	Biotoptyp	SCHUTZ	GEFÄHRDUNG	2020 [ha]	nachher [ha]	Abgang Zugang [ha]
1a	09130	Intensiv genutzter Acker		*	35,760	0,000	-35,760
1b	091255	extensiv genutzter, staunasser Acker		1	0,010	0,010	0,000
1c	091254	extensiv genutzter Sandacker			0,0	2,00	2,000
2a	05121	Frischwiese artenreiche Ausprägung			0,0	0,71	0,710
2b	05132	Grünlandbrachen frischer Standorte; mit spontanem Gehölzbewuchs		RLpp	0,070	1,632	1,562
2c	05142	Staudenflur (Säume) frischer nährstoffreicher Standorte (Säume)		*	0,418	0,418	0,000
3a	07 113	Feldgehölz frischer oder reicher Standorte	(§)	(V)	0,365	0,615	0,250
3b	07150	Solitärsäume, Baumgruppe		RLpp	0,069	0,069	0,000
3c	0717XX2	Streuobstwiese überwiegend mittleres Alter (> 10 Jahre)	(§)		0,0	0,58	0,580
3d	07182	Obstbaumreihe; überwiegend Altbäume mit Feldgehölz	§	3	0,235	0,190	-0,045
3e	071411	Baumreihen; mehr oder weniger geschlossen, überwiegend heimische Baumarten mit Feldgehölz	§§	2	0,141	0,141	0,000
4a	x	strukturarmer Waldrand ohne Übergangzone und Saum			0,380	0,170	-0,210
4b	07120	Waldmantel (struktureicher Waldrand)	(§)		0,000	2,235	2,235
5a	08282	Vorwald frischer Standorte; Aspen-Birken-Kiefernwald	(§)	RLpp	0,460	0,460	0,000
5b	082819	Kiefernwald	§	V	1,562	1,300	-0,262
5c	082817	Espen-Vorwald	(§)	*	1,159	1,154	-0,005
5d	082816	Birkenvorwald	(§)	(V)	1,152	1,152	0,000
6	08600-08680	Nadelforste mit Laubholzarten (agg.)		#	1,140	0,000	-1,140
7	012540	Kläranlage		#	0,280	0,280	0,000
8	0125X1	landwirtschaftlich genutzte Versorgungsanlage mit hohem Anteil an extensiv bewirtschafteten Grünland			0,000	30,036	30,036
9a	012651	unbefestigte Feldwege		#	0,540	0,459	-0,081
9b	012652	Wege mit wasserdurchlässiger Befestigung			0,000	0,130	0,130
Summe					43,740	43,740	0,000

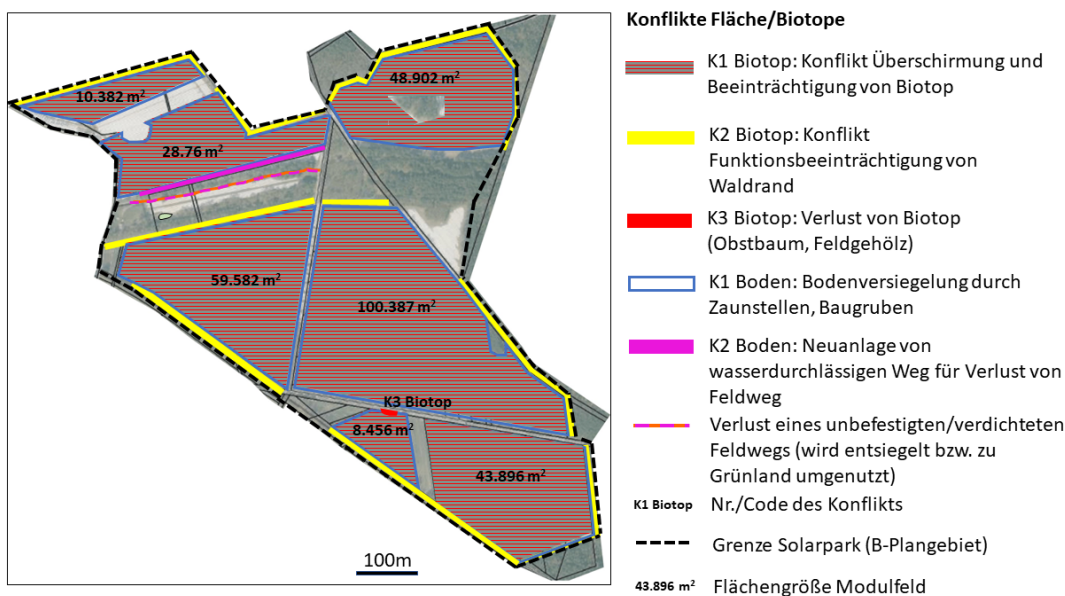


Abb. 9: Konflikte und Eingriffsfolgen für Flächennutzung und Biotope im Solarpark

Lediglich ein kleinflächiges Feldgehölz mit überalterten Obstbäumen wird beseitigt. Durch aktive Waldrandgestaltungsmaßnahmen werden strukturarme Kiefernforste dauerhaft zu strukturreichen Waldmänteln umgebaut (Tab. 2).

Das übergeordnete Ziel „standortgerechte, möglichst naturnahe Wälder zu entwickeln wird durch die Planung nicht beeinträchtigt.

Voraussichtlich werden sich durch das wärmer werdende Mikroklima im Solarpark mehr thermophile Pflanzenarten im Grünland auf den Zwischenräumen der Solarmodule sowie an den Rändern und Waldsäumen einfinden. Mit der vermehrten Ansiedlung von Sandtrockenrasen ist zu rechnen. Diese trockenheitsliebenden Arten und Lebensraumtypen sind aber aus Naturschutzsicht eher erwünscht (Landschaftsprogramm Brandenburg Teilplan Biotopverbund Entwurf 2001b).

Die leichte Erwärmung des Mikroklimas von wenigen Grad Celsius im Jahresmittel (Frey 2021) auf den Solarflächen wird keine Auswirkungen auf die angrenzenden Waldflächen haben, da die Waldflächen an sich für die Kaltluftentstehung durch Verdunstungskälte sorgen. Eine ausreichende Durchmischung von kühlen und warmen Luftmassen sorgt in der Umgebung für ein ausgeglichenes Mesoklima.

Die wesentliche Wirkung des Vorhabens auf den Boden geht von der Überschildung bzw. Überspannung durch Module aus. Da die Modulstische mittels verzinkter Pfahlgründungen in den Boden gerammt werden, sind kaum Beeinträchtigungen auf den Boden zu erwarten. Es wird eine minimale Verdichtung der Bodenfläche durch Rammprofile erwartet. Beeinträchtigungsrelevant ist die Verdichtung im Kontaktbereich der Rammprofile. Diese bewegen sich aber in einem minimalen Bereich von nur etwa 0,006% also gerundet 250 m² der Bodenfläche. Die Werte wurden von anderen PV-Vorhaben nachrichtlich übernommen. Für die Wartung und Kontrolle sind unbefestigte Graswege vorgesehen, die nur temporär befahren werden müssen.

Die Verdichtung durch Befahren mit PKW und Klein-LKW ist zu vernachlässigen. Dadurch dass der Technikeinsatz mit Landmaschinen bei intensivem Ackerfeldfruchtanbau bei einer PVA wegfallen würde, reduziert sich die Bodenverdichtung. Aufgrund der geringen Flächengröße der Anlage sowie der geringen Größe der Bodenverdichtung durch Wartungsfahrzeuge entlang der Grasfahrwege ist nicht mit einer nachhaltigen Beeinträchtigung dieses Schutzgutes Boden zu rechnen.

Beeinträchtigungen ergeben sich nur aus der punktuellen Versiegelung. Diese wird kompensiert (vgl. Kap. 8.8 bzw. Landschaftspflegerischer Begleitplan). Nach Beendigung der Bauarbeiten kann sich unter den Solar-Paneelen eine geschlossene Vegetationsdecke ausbilden. Insgesamt ist mit der Umsetzung des geplanten Vorhabens kein erheblicher Verlust der bodentyp- und bodenartspezifischen Speicher-, Filter- und Pufferfunktion sowie der Gas- und Wasseraustauschfunktion verbunden. Die baubedingten Beeinträchtigungen sind weitgehend vergleichbar mit den Folgen der landwirtschaftlichen Bewirtschaftung und liegen daher nicht im erheblichen Bereich. Nicht zu vergessen sind die zahlreichen Tiefbrunnen aus der Zeit des Bergbaus. Die Flächen sind damit erheblich vorbelastet.

Echte Versiegelung findet nur durch die Neuanlage eines Feldweges statt, der etwa 1.295 m² Acker beansprucht. Für das Umspannwerk außerhalb des Solarparks werden nochmal zusätzlich 900 m² Grünlandfläche baulich beansprucht und versiegelt.

Ferner sind die Ackerböden als winderosionsgefährdet eingestuft, durch die Grünlandnutzung wird aber diese Gefährdung eher minimiert. Da die Flächen eben bis schwach geneigt sind, könnte Wassererosion eine Wirkung entfalten. Aufgrund der avisierten Grünlandpflege ist die potenzielle Wassererosionsgefahr abermals nicht gegeben.

Es werden 35,76 ha intensiv landwirtschaftlich genutzte Ackerflächen (vornehmlich Spargelkulturen) in eine extensiv landwirtschaftlich (ökologisch) genutzte Versorgungsanlage mit hohem Grünlandanteil

umgenutzt. Die Flächen gehen durch die Weiternutzung als Grünland der Landwirtschaft nicht verloren. Sowohl die Zwischenräume der Modultische als auch die Flächen unterhalb der Solarmodule können später beweidet werden.

Da auf Dünger und Pestizide im Grünland verzichtet wird, kann auch künftig die bodenschonende Bewirtschaftung der überwiegend sorptionsschwachen, durchlässigen Sandböden erfolgen (Zielstellung im Landschaftsprogramm). Infolge wird der Bodenwasser- und Nährstoffhaushalt auf den PV-Flächen entlastet. Besonders positiv sind die neu entstehenden Brachflächen im Zuge der Ausgleichsmaßnahmen M1. Diese tragen zu einer Entlastung des Bodenwasser- und Nährstoffhaushaltes bei.

Der Verlust von Ackerland ist zu vernachlässigen. Im Landkreis Elbe-Elster werden von den ca. 188.950 ha Gesamtfläche 51,9 % landwirtschaftlich genutzt (Landkreis Elbe-Elster 2023b). Der Wegfall von 35,76 ha Ackerfläche ist gemessen an der Gesamtgröße der Landwirtschaftlichen Nutzfläche (LN) im Landkreis unerheblich. Für das Wassereinzugsgebiet allerdings bedeutet die Umstellung von Acker auf Grünland eine verringerte Grundwasserneubildungsrate bei Grünlandnutzung, die wiederum dazu führen kann, dass der zu renaturierende Grundwasserkörper langsamer aufgefüllt wird.

Auch das im Landschaftsprogramm definierte Entwicklungsziel, eine natur- und ressourcenschonende, vorwiegend ackerbauliche Bodennutzung zu ermöglichen, wird durch das Vorhaben kaum beeinträchtigt.

Die forstwirtschaftliche Nutzung der umliegenden Flächen ist hingegen nicht beeinträchtigt, da die Randflächen von außen noch gut erreichbar sind und mit Forsttechnik befahren werden können. Die jagdliche Nutzung ist durch das Planvorhaben sehr eingeschränkt, da in den Modulreihen i.d.R. nicht mit der Schusswaffe gejagt wird. Jagdliche Ansitze und Jagdausübung sollten dennoch an den Waldrändern und auf den Wegen stattfinden, um den Bestand an Schwarzwild zu regulieren und die zu erwartenden Wühlschäden in den Modulflächen zu begrenzen. Das Eindringen von Schwarzwild lässt sich aufgrund der Zaunkonstruktion nicht verhindern.

Das übergeordnete Ziel „Gebot einer bodenschonenden und angepassten Bewirtschaftung bei Böden mit geringem Filter- und Puffervermögen“ wird durch die Planung erfüllt. Der Wegfall der landwirtschaftlichen Produktion lässt auf den von Modulen bestandenen und den für Kompensationsmaßnahmen vorgesehenen Flächen eine ungestörte Bodengenese zu. Der Eingriff durch Versiegelung ist als gering anzusehen und wird durch Maßnahmen wie Abtrag von Erdstoffhaufwerken und Tiefenlockerungsmaßnahmen vollständig kompensiert (vgl. Landschaftspflegerischer Begleitplan).

Bei der Nichtdurchführung des Vorhabens ist davon auszugehen, dass der intensive Spargelanbau weitergeführt wird. Damit bleibt das vom NSI festgestellte insgesamt mäßige Arteninventar auf dem derzeitigen Niveau bestehen. Falls der Spargelanbau wegen drastisch gesunkener Nachfragen beim Endverbraucher auf konventionellen Ackerfeldfruchtanbau umgestellt werden müsste (Roggen, Buchweizen), besteht eventuell die Chance, dass der Landwirtschaftsbetrieb die Ackerstandorte im Rahmen von geförderten Agrarumweltmaßnahmen bewirtschaften wird.

Weiterhin werden bei der Nichtdurchführung des Vorhabens die Ziele des Landschaftsprogramms, eine natur- und ressourcenschonende Bodennutzung zu ermöglichen durch einen intensiven Spargelanbau konterkariert. Da der mineralische Düngermiteinsatz mit Kalium im gewerblichen Spargelanbau obligatorisch ist, kann von einer naturschonenden Bodennutzung im Hinblick auf die Beibehaltung der bisherigen Nutzung nicht gesprochen werden. Im Falle der PVA überwiegt eindeutig die Bilanz einer ökologischen Grünlandnutzung.

Bei Nichtdurchführung werden sich die Vorwaldstadien weiter zu Wald entwickeln und sind damit künftig als Zielgesellschaften des Biotopverbunds (Sandheide, Sandtrockenrasen) irreversibel und

dauerhaft für den Naturschutz verloren. Laut LRP haben sie aktuell bereits als Biotopverbundfläche keine regionale Bedeutsamkeit mehr. Bei Nichtdurchführung des Vorhabens werden keine Sandheideinitiale auf den Korridoren umgesetzt und damit Chancen für die Neuentwicklung von Trockenlebensräumen genutzt.

c) Geplante Maßnahmen zur Vermeidung, Verringerung und zum Ausgleich der nachteiligen Auswirkungen

Durch die Beweidung der Grünflächen zwischen den Modulreihen entsteht ein extensiv genutztes und mageres Grünland. Damit wird bereits der Verlust von 35,74 ha intensive Ackerfläche vollständig kompensiert.

Für die beanspruchten Biotope werden Ausgleich- bzw. Ersatzflächen vorgesehen (vgl. Kap. 8.7). Der beanspruchte unbefestigte Feldweg wird umverlegt und entsiegelt. Bei Bauarbeiten können Gehölze in der Nähe des Schutzzauns im Bereich der Waldtraufkante Schaden nehmen. Um diese zu vermeiden bzw. zu minimieren, ist eine ökologische Baubegleitung (F4) vorgesehen. Ein Feldgehölz wird kleinflächig beansprucht und kann durch Maßnahmen ausgeglichen werden (M2). Nur während der Bauphase wird der angrenzende Waldrand beeinträchtigt. Um die Eingriffe zu minimieren, sind Vermeidungsmaßnahmen vorgesehen. Während der Betriebsphase wird ein strukturreicher Waldmantel aktiv entwickelt und aufgebaut (M6), um den Solarpark besser in das Landschaftsbild zu integrieren.

Die Eingriffsfolgen auf die Schutzgüter Fläche, Boden und Biotope werden durch acht Ausgleichsmaßnahmen im Solarpark (A1, A2, M1, M2, M6, M8, M9, M9b) und eine Ersatzmaßnahmen außerhalb des Solarparks (E1) vollständig kompensiert. Ausgleichs- und Ersatzmaßnahmen werden in Kap. 8.8 bzw. im Landschaftspflegerischen Begleitplan mit Hilfe der detaillierten Maßnahmenblätter genauer beschrieben.

d) Anderweitige Planungen

Planungsalternativen wurden innerhalb des Geltungsbereiches bei der Erstellung des vorhabenbezogenen Bebauungsplanes einbezogen und abgewogen. Im Ergebnis einer Standortalternativenprüfung von insgesamt acht untersuchten Flächen im Außenbereich des Gemeindegebietes Sallgast konnte die CAD-Planung Kunze GmbH (2022b) die Potenzialfläche 7 (Fläche bei Klingmühl) als Standort mit höchster Eignung für die Errichtung einer PV-Anlage ermitteln.

Die Modulflächen wurden in der Art angeordnet, dass weitestgehend das kleinteilige Landschaftsbild erhalten bleibt, vorhandene Gehölz- und Grünflächen als Wanderkorridore und Kaltluftabflussflächen im Solarpark bestehen bleiben. Weiterhin wurde über einen längeren Zeitraum die Planung dahingehend optimiert, dass ursprünglich geplante Modulfelder nicht mit Solarmodulen überschirmt, sondern als Ausgleichsflächen verwendet und in den Solarpark integriert werden.

8.1.2 Tiere und faunistische Funktionsräume (Biotopverbund)

a) Bestandsaufnahme

Aufgrund der Biotopverbundfunktionen müssen Zielarten von störungsarmen Gebieten, die zudem auf intakte Wander- und Lebensraumkorridore angewiesen sind, berücksichtigt werden (Plan und Recht GmbH 2016). Dazu zählen:

- Rothirsch,
- Wolf,
- Neuntöter,
- Fledermäuse (Waldarten, siedlungsbewohnende Arten),
- Zauneidechse,
- Glattnatter und
- Wechselkröte.

Brutvögel, Nahrungsgäste, Durchzügler

Im Gebiet konnte Naturschutzinstitut Dresden (2022) 43 Vogelarten feststellen. 18 Arten brüten im Gebiet, 23 Arten nutzen die Flächen des Solarparks als Nahrungshabitat und 2 Arten waren nur als Durchzügler nachweisbar (Tab. 3).

Von den Brutvogelarten im Gebiet sind fast alle Arten weder gefährdet noch artenschutzrechtlich besonders relevant, sie kommen in Brandenburg häufig als Brutvögel vor.

Dabei wird das geplante Gebiet von 18 Vogelarten als Bruthabitat genutzt, 23 Vogelarten waren Nahrungsgäste auf den Flächen und zwei Arten waren ausschließlich während des Durchzugs als Rastvogel festzustellen.

Die im Plangebiet nachgewiesenen Brutvögel sind insbesondere Offenlandarten sowie Halboffenlandbewohner, die in Saumbereichen der Gehölze brüten bzw. als Ökotonbewohner den Waldrand besiedeln (Tab. 4). Reine Waldarten wurden als Nahrungsgäste nachgewiesen. Sie brüten in den angrenzenden Forstflächen.

Tab. 3: Liste der Brutvögel und sonstigen vom Naturschutzzinstitut Dresden nachgewiesenen Vogelarten

Artnamen (deutsch)	Artnamen (wissenschaftlich)	RL D 2021	RL BB 2011	EU	BNatSch	Status
Amsel	<i>Turdus merula</i>	-	-	-	bg	BV
Bachstelze	<i>Motacilla alba</i>	-	-	-	bg	NG
Baumpieper	<i>Anthus trivialis</i>	V	V	-	bg	BV
Bergfink	<i>Fringilla montifringilla</i>	R	-	-	bg	NG
Blaumeise	<i>Cyanistes caeruleus</i>	-	-	-	bg	BV
Bluthänfling	<i>Linaria cannabina</i>	3	3	-	bg	NG
Buchfink	<i>Fringilla coelebs</i>	-	-	-	bg	BV
Buntspecht	<i>Dendrocopos major</i>	-	-	-	bg	NG
Eichelhäher	<i>Garrulus glandarius</i>	-	-	-	bg	BV
Erlenzeisig	<i>Carduelis spinus</i>	-	3	-	bg	NG
Feldlerche	<i>Alauda arvensis</i>	3	3	-	bg	NG
Gartengrasmücke	<i>Sylvia borin</i>	-	3	-	bg	BV
Goldammer	<i>Emberiza citrinella</i>	-	-	-	bg	BV
Grünfink	<i>Carduelis chloris</i>	-	-	-	bg	BV
Grünspecht	<i>Picus viridis</i>	-	-	-	bg	BV
Haubenmeise	<i>Parus cristatus</i>	-	-	-	bg	NG
Heidelerche	<i>Lullula arborea</i>	V	V	VRL-I	sg	BV
Kernbeißer	<i>Coccothraustes coccothraustes</i>	-	V	-	bg	NG
Kleiber	<i>Sitta europaea</i>	-	-	-	bg	NG
Kohlmeise	<i>Parus major</i>	-	-	-	bg	BV
Kolkrahe	<i>Corvus corax</i>	-	-	-	bg	NG
Kranich	<i>Grus grus</i>	-	-	VRL-I	sg	NG
Kuckuck	<i>Cuculus canorus</i>	3	-	VRL-I	bg	NG
Lachmöwe	<i>Larus ridibundus</i>	-	V	-	bg	D
Mäusebussard	<i>Buteo buteo</i>	-	V	-	sg	NG
Misteldrossel	<i>Turdus viscivorus</i>	-	-	-	bg	NG
Mittelmeermöwe	<i>Larus michahellis</i>	-	-	-	bg	D
Mönchsgrasmücke	<i>Sylvia atricapilla</i>	-	-	-	bg	BV
Nebelkrähe	<i>Corvus cornix</i>	-	-	-	bg	NG
Neuntöter	<i>Lanius collurio</i>	-	3	VRL-I	bg	BV
Pirol	<i>Oriolus oriolus</i>	V	V	-	bg	BV
Rauchschwalbe	<i>Hirundo rustica</i>	V	V	-	bg	NG
Ringeltaube	<i>Columba palumbus</i>	-	-	-	bg	BV
Rotkehlchen	<i>Erithacus rubecula</i>	-	-	-	bg	BV
Rotmilan	<i>Milvus milvus</i>	-	-	VRL-I	sg	NG
Rohrweihe	<i>Circus aeruginosus</i>	-	3	VRL-I	bg	NG
Schwarzspecht	<i>Dryocopus martius</i>	-	-	VRL-I	sg	NG
Singdrossel	<i>Turdus philomelos</i>	-	-	-	bg	BV
Sperber	<i>Accipiter nisus</i>	-	3	VRL-I	sg	NG
Stieglitz	<i>Carduelis carduelis</i>	-	-	-	bg	BV
Tannenmeise	<i>Parus ater</i>	-	-	-	bg	NG
Weidenmeise	<i>Parus montanus</i>	-	-	-	bg	BV
Zilpzalp	<i>Phylloscopus collybita</i>	-	-	-	bg	NG

Brutvogel	BV	18
Nahrungsgast	NG	23
Durchzügler	DZ	2
Gesamtartenzahl		43

Fledermäuse

Im Gebiet wurden Gehölzstrukturen gefunden, die für Fledermäuse potenzielle Hangplätze und Quartiere darstellen. Wald- und siedlungsbewohnende Arten dürften entlang der Waldränder auf Nahrungssuche sicher zu erwarten sein.

Amphibien und Reptilien

Im Gebiet konnte die Wechselkröte als Amphibienart des Anhangs IV der FFH-RL nachgewiesen werden (Abb. 15). Einen Nachweis der Zauneidechse im Untersuchungsgebiet gelang dem Naturschutzzinstitut Dresden (2022) mit einem Exemplar am Rand der Spargelkulturen. Die Glattnatter konnte hingegen nicht

nachgewiesen werden. Ihr potenzielles Vorkommen beschränkt sich auf die Pionierwaldstadien im Plangebiet und außerhalb.

Schmetterlinge

Im Gebiet stellen die Säume an den Feldgehölzen, Hecken und den Waldsäumen für Tagfalter günstige Habitate dar. Hier konnten auch allgemein häufige und ungefährdete Falterarten wie z.B. Admiral, Segelfalter, Aurorafalter, Waldbrettspiel, Trauermantel und Zitronenfalter in guter Individuenzahl beobachtet werden.

Schmetterlinge nach den Anhängen der FFH-RL wurden im Untersuchungsgebiet jedoch nicht festgestellt. Auch die artspezifischen Futter- und Wirtspflanzen der streng geschützten, prüfrelevanten Tagfalter konnten im UG, auch in den potenziell geeigneten Habitaten, nicht nachgewiesen werden.

Tab. 4: Nachgewiesene Vogelarten nach VS-RL Anhang I der VSchRL

Deutscher Name	Wissenschaftlicher Name	RL BB (2019)	RL BRD - 2016	BArtSchV	Status im UG
Heidelerche	<i>Lullula arborea</i>	V	V	§§	Bv
Kranich	<i>Grus grus</i>	-	-	§	Ng
Rotmilan	<i>Milvus milvus</i>			§§	Ng
Neuntöter	<i>Lanius collurio</i>	3	-	§§	Bv

Status: Bv: Brutvogel im UG, Ng: Nahrungsgast

BArtSchV: §: besonders geschützte Art, §§ streng geschützte Art

Die im Plangebiet nachgewiesenen Brutvögel sind insbesondere Halboffenlandbewohner, die in Saumbereichen vom Offenland in Gehölzen brüten bzw. als Ökotonbewohner den Waldrand besiedeln. Reine Waldarten wurden nur als Nahrungsgäste nachgewiesen. Sie brüten in den angrenzenden Forstflächen.

Im Gebiet wurden Gehölzstrukturen gefunden, die für Fledermäuse potenzielle Hangplätze und Sommerquartiere darstellen. Diese werden nicht beeinträchtigt. Auf der Planänderungsfläche konnte ein Laichgewässer der Wechselkröte als Amphibienart des Anhangs IV der FFH-RL nachgewiesen werden. Ihr Habitat wird ebenfalls nicht beeinträchtigt. Wegen möglicher baubedingter Beeinträchtigungen sollte das Baufeld begrenzt werden (V3). Im Gebiet kommt die Zauneidechse vor (Naturschutzinstitut Dresden 2022). Für diese Art werden mehrere Maßnahmen vorgeschlagen. Das Vorkommen von Glattnatter dürfte auf den lichten Pionierwaldflächen östlich und nordöstlich außerhalb der Modulfelder zu erwarten sein.

Trotz der für Tagfalter günstigen Habitate wie Säume an den Feldgehölzen, Hecken und angrenzenden Waldflächen, konnte Naturschutzinstitut Dresden (2022) nur allgemein häufige und ungefährdete Falterarten wie z.B. Admiral, Segelfalter, Aurorafalter, Waldbrettspiel, Trauermantel und Zitronenfalter in guter Individuenzahl beobachten.

Biotopverbund

Die linearen angeordneten Biotope im Planänderungsgebiet erfüllen Biotopverbundaufgaben, in dem sie die umliegenden Wald- und Forstflächen korridorartig verbinden und somit den Austausch von Waldarten ermöglichen. Bei den umgebenden Waldflächen handelt es sich gemäß Landschaftsprogramm und Landschaftsrahmenplan um kohärente und störungsarme Wälder (>5.000 ha), die als Mischwald zu erhalten oder weiterzuentwickeln sind. Sie sollen Ausgangsflächen für

„Netzwerke Wald“ sein. Ihnen kommt eine besondere Bedeutung für Zielarten störungsarme Habitate zu. Zwischen den angrenzenden Waldflächen sollen im Offenland funktionale Verbindungsflächen für kleine störungsarme Wälder angestrebt werden. Diese Funktionen sind bei Vorhabendurchführung unbedingt zu beachten.

Laut Biotopverbundkonzept Wildtierkorridore sind Flächen im Planänderungsgebiet ebenfalls als Teil des Netzwerkes von Trockenlebensräume zwecks Lebensraumvernetzung von Offenlandbiotopen definiert (Abb.10) oder haben zumindest das Potenzial, als Biotopverbundflächen (Sandheide, Sandtrockenrasen) entwickelt zu werden.

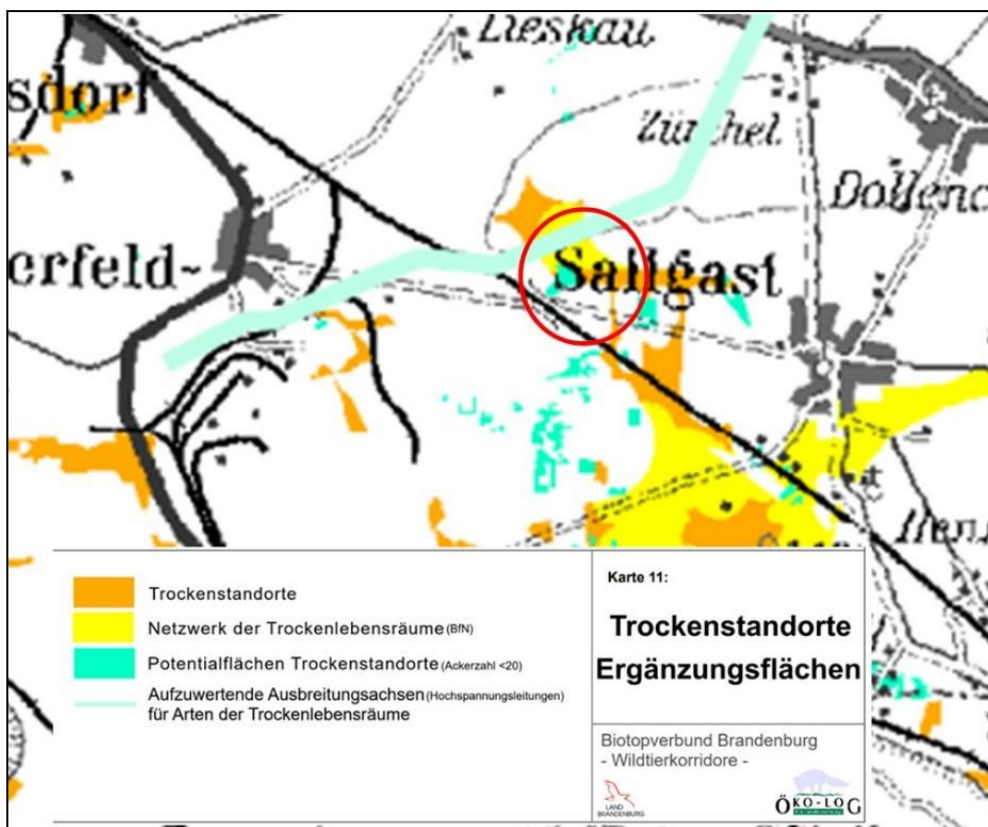


Abb. 10: Ergänzungsflächen für den Biotopverbund Trockenstandorte (Kartenausschnitt aus Biotopverbund - Wildtierkorridore)

Die im Planänderungsgebiet identifizierten offenlandgeprägten Trockenlebensräume des Netzwerkes Biotopverbundflächen „Trockenstandorte“ oder „Netzwerk Trockenstandort (BfN)“ befinden sich auf den alten Filterbrunnenstrecken und sind inzwischen komplett verbuscht, bewaldet oder mit Haufwerken aus Gleisschotter und Bauschutt überprägt. Sie haben durch die Sukzession ihre Eignung als Zielbiotop für das Biotopverbundnetzwerk für Offenlandbiotop in Brandenburg verloren. In der Fortschreibung des Landschaftsrahmenplans sind diese Fläche vermutlich aufgrund der besseren Ortskenntnisse des Autors nicht mehr als geeignet bewertet worden (RANA - Büro für Ökologie und Naturschutz Frank Meyer (2010).

Das Plangebiet liegt innerhalb einer >100 km² UZV-Raumzone nach Gawlak, C. (2019). Die Landschaft ist im Vergleich zum Bundesdurchschnitt nur im geringen Maß von Verkehrsstrassen zerschnitten (Abb. 11). Für die UZV-Räume werden aus Sicht des Biotop- und Habitatverbunds folgende Handlungsgrundsätze formuliert (Landschaftsplan Amt Kleine Elster 2010):

- weitestgehender Erhalt der Unzerschnittenheit zur Bewahrung großräumiger Wander- und Vernetzungsbeziehungen (Zielarten: u.a. Wolf, Rothirsch),
- Berücksichtigung der UZV-Räume im Rahmen von Neu- und Ausbautvorhaben der Infrastruktur,
- mittel- bis langfristige Erhöhung der „Durchlässigkeit“ der Landschaften für Arten mit hohen Raumansprüchen bzw. wandernde Arten.

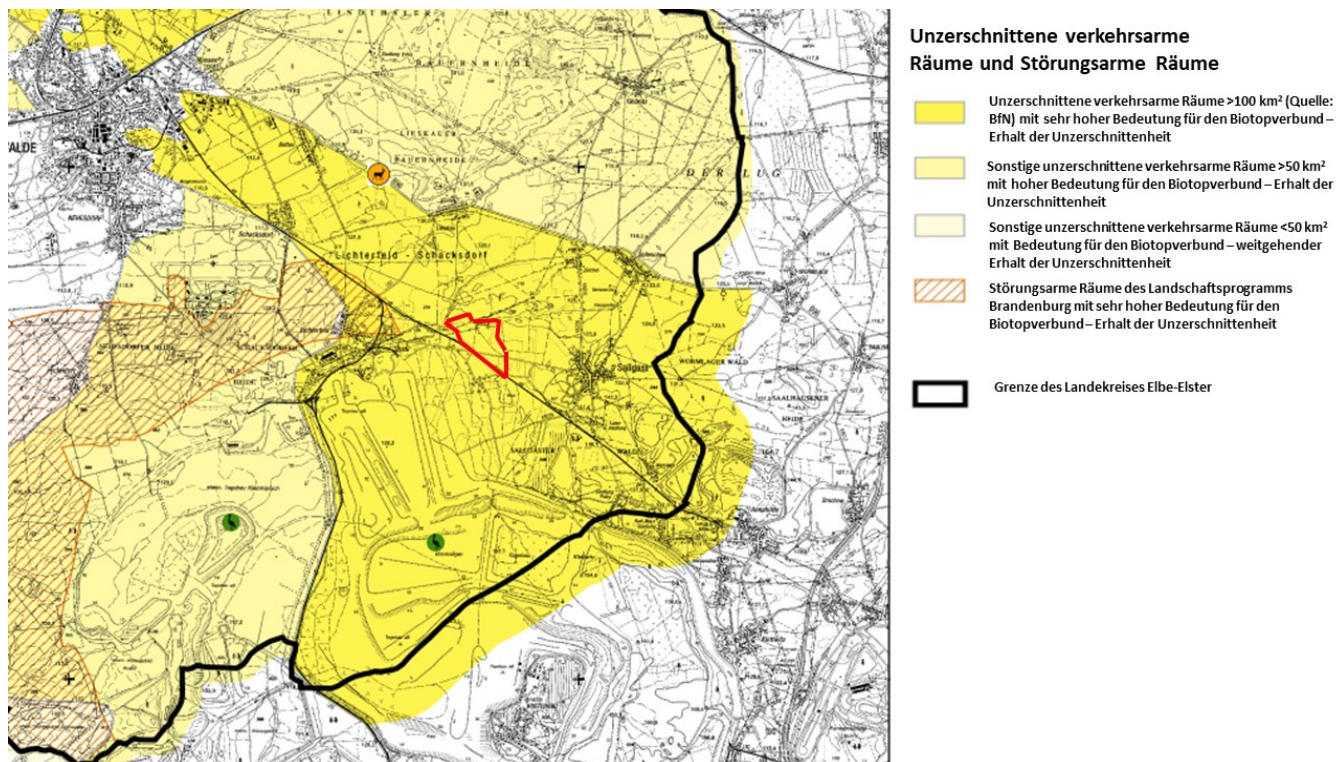


Abb. 11: Freiraumzone „Sallgast“ (Kartenausschnitt Fortschreibung des Landschaftsrahmenplanes für den Landkreis Elbe-Elster – Biotopverbundplanung)

Der funktionale Raumananspruch an die Unzerschnittenheit der Landschaft ist zu erhalten und daher für neue Bauvorhaben unbedingt zu beachten. Das Planänderungsgebiet liegt nicht im Verbundkorridornetz für Großsäugetiere. Intakte Wanderkorridore für Großsäuger (Rothirsch, Wolf) kommen im Gebiet nicht regelmäßig vor. Wenn auch gelegentliche Aufenthalte und Sichtungen von Rotwild und Wolf nicht auszuschließen sind, werden die Flächen nur zur Nahrungsaufnahme aufgesucht und haben keine Relevanz für die Erhaltung der Teilpopulationen dieser Arten durch Austausch von Individuen. Auch eignen sie sich nicht als Fortpflanzungs- und Ruhestätte für o.g. Arten. Nicht ausgeschlossen ist, dass die Wanderkorridore die ersten Jahre vom Rotwild nicht durchquert werden, bis es sich daran gewöhnt hat.

Rotwild

Rotwildpopulationen benötigen einen Austausch mit benachbarten Teilpopulationen, um sich genetisch auszutauschen und dauerhaft eine vitale Fortpflanzungsgemeinschaft zu bilden. Das Rotwild kann durch Landschaftszerschneidung und Isolierung genetisch verarmen und Missbildungen entwickeln. Auch für die nicht im Bestand bedrohte Art sind Landschaftszerschneidungen durch Straßenbau, Verkehr und Großvorhaben zu vermeiden oder Eingriffe mit negativer Auswirkung auf den Biotopverbund als Wanderkorridore oder Trittseln zu minimieren.

Nach Kinser et al. (2010) kann im gesamten Elbe-Elster-Kreis mit einer allgemeinen Rotwildsdichte von 40-70 Stücken Rotwild auf 1.000 ha Waldlebensraum gerechnet werden. Im Winter sind größere Äsungsgemeinschaften im Gemeindegebiet Sallgast auf großen Ackerschlägen anzutreffen. Rotwild kommt als Wechselwild in den umgebenden Wäldern vor. Im Rahmen der Vorortbegehungen wurden keine Trittsiegel gesichtet. Das Planänderungsgebiet ist aufgrund der Kleinräumigkeit der Offenlandflächen zur Nahrungsaufnahme für Rotwild eher nicht besonders geeignet.

Europäischer Grauwolf

Für das Planänderungsgebiet ist im Wolfsmonitoringjahr 2021/2022 das Vorkommen von einem Wolfsrudel (Grünhausrudel) mit drei Welpen genannt. Er hat sein Kerngebiet in der Bergbaufolgelandschaft Grünhaus.

Weitere prüfrelevante Säugetierarten (Luchs, Biber, Wildkatze) wurden im Plangebiet von Naturschutzinstitut Dresden (2022) nicht nachgewiesen. Für den Fischotter sind die vorhandenen landwirtschaftlichen Nutzflächen (Spargelfelder) als Lebensraum nicht geeignet und auch die unmittelbare Umgebung des Eingriffsgebietes bietet nur suboptimale Streifhabitats. Der Mühlgraben kann als Fischotterwanderkorridor hingegen nicht ausgeschlossen werden.

b) Prognose über die Entwicklung des Umweltzustandes bei Durchführung und Nichtdurchführung der Planung

Brutvögel

Durch die gewählten Abstände der Modultische von 3 Metern nebst der obligatorischen Schutzzäune werden anlagen- und betriebsbedingt die wertgebenden und erfassten Brutvogelarten wie Neuntöter und Heidelerche sowie Nahrungsgäste wie Rotmilan nicht erheblich beeinträchtigt. Durch Waldrandgestaltungs- und Vermeidungsmaßnahmen können die baubedingten Auswirkungen gut kompensiert werden.

Betreffs der Störung der Arten durch die Anlagen, die eine Meidung der Flächen oder Verringerung der Brutpaarzahlen bedingen könnten, gibt es widersprüchliche Angaben in der Literatur. Sowohl negative als auch positive Einflüsse konnten beobachtet werden. Dabei zeigen insbesondere sehr großflächige, strukturarme Photovoltaikanlagen, wie sie bei Tröltzsch & Neuling (2013) untersucht wurden, teils ungünstige Wirkungen z. B. auf Arten wie den Neuntöter. Dies lässt sich auch damit erklären, dass Halboffenlandbewohner eine enge Bindung an Gehölzstrukturen zeigen. Je größer die dazwischenliegende Fläche ist, desto weniger wird sie von diesen Arten angenommen. Dies ist auch bei anderen großen Offenländern (Äcker, Grünländer) der Fall, die ebenfalls von den Halboffenlandarten eher gemieden werden. Auf das Untersuchungsgebiet können diese Ergebnisse jedoch nicht direkt übertragen werden, da hier ein deutlich höherer Strukturreichtum (reiche Ausstattung mit Baumreihen, Einzelbäumen, Hecken, Waldrändern) gegeben ist, der erhalten bleibt. Während die untersuchten Flächengrößen der Photovoltaikanlagen bei Neuling (2009) zwischen 2,5 ha bis 31 ha (im Durchschnitt 19 ha) betragen, werden beim Vorhaben Flächen von 0,8 ha bis maximal 10 ha (im Durchschnitt 4 ha) bebaut. Nach den Ergebnissen von Tröltzsch & Neuling (2013) ist durch die Anlage eines Solarparks auch nicht mit einem Rückgang der Heidelerche zu rechnen. Als naturschutzfachlich unproblematisch werden PV-FFA eingeschätzt, die in stark durch Gehölze gekammerten Landschaften angelegt werden und intensive Nutzungsformen ersetzen (Intensiväcker) oder diese als Agri-PV ergänzen (Trautner et al. 2022).

Ein weiterer Effekt ist dabei zu beachten: Während der Bauphase können Vergrämungen nicht immer ausgeschlossen werden, da die Module für Brutvögel befremdlich wirken können. Nach einer Gewöhnungszeit von wenigen Jahren werden die Reviere der o.g. Hecken- und Saumbrüterarten wieder neu besiedelt (Neuling 2011, Tröltzsch & Neuling 2013). Lieder & Lumpe (2011) konnten auf und neben den Modulen sogar regelmäßig Neuntöter und Heidelerche nachweisen. Durch Bauzeitenbeschränkungen ist der Konflikt vermeidbar.

Amphibien/Reptilien

Das auf dem Flurstück 33 der Flur 9 befindliche Laichgewässer für Wechselkröten wird nicht beeinträchtigt, da es nicht mit PV-Modulen überstellt werden soll. Ihre auf den Offenlandflächen zu vermutenden Sommerlebensräume werden aufgrund der Umstellung auf Grünlandnutzung nicht negativ verändert.

Gleichartig wie beim Fledermausschutz hängt der notwendige Schutz von Reptilien, insbesondere der Zauneidechsen, davon ab, inwieweit beim Bau und Betrieb der Photovoltaikanlage in Saum- und umgebende Habitate (Hecken, Gehölze) außerhalb des eigentlichen zu bebauenden Offenlandbereiches eingegriffen werden muss (Naturschutzinstitut Dresden 2022). Durch den Bau der PV-Anlage können zwar Zauneidechsenhabitate zerstört werden, es entstehen jedoch später in der Betriebsphase wieder neue Habitate. So werden Lesestein- und Totholzhaufen als „Reptilienburgen“ an Feldwegen und Waldrändern angelegt (Maßnahme M3). Insbesondere profitieren Reptilien von den Waldrandgestaltungsmaßnahmen im Solarpark. Durch Ausstockung und Auflichtung der Pionierwaldstadien können sowohl Glattnatter als auch Zauneidechse davon profitieren (vgl. Ausgleichsmaßnahme M10).

Lediglich während der Bauphase können Zauneidechsen bzw. Glattnattern entlang der Waldränder stärker beunruhigt werden. Vermeidungsmaßnahmen wie das Aufstellen von Schutzzäunen oder Präsenzkontrollen durch fachkundige Faunisten können helfen, Konflikte / Verluste zu vermeiden. Während der Betriebszeit werden Reptilien im Solarpark in ihrer Ausbreitung gefördert. Durch reptilienfreundliche Bewirtschaftungsweisen von PV-Modulflächen (Wildtierkorridore, extensive Grünlandflächen) werden Zauneidechse und Glattnatter gleichermaßen profitieren. Durch die Ausgleichsmaßnahme M1 und die Einrichtung von Korridorflächen im Solarpark werden zum einen zusätzliche Biotopverbundkorridore für Glattnattern neu geschaffen und zum anderen konsequent erhalten (Abb. 11). Diese können sich entlang der Oberleitungstrassen gemäß der Zielstellung der landesweiten Biotopverbunds auf den extensivierten Flächen ausbreiten und neue Habitate besiedeln.

Da Kröten und Braunfrösche ebenfalls Lesestein- und Totholzhaufen („Reptilienburgen“) als Verstecke nutzen, können auch Amphibien durch Maßnahme M3 gefördert werden. Der Schutzzaun verhindert Kollisionen mit Baustellenfahrzeugen. Der Erhalt eines Kleingewässers in Fahrspuren (Maßnahme M4/V1) sichert das Laichbiotop für bestimmte Amphibienarten (Wechselkröte, Rotbauchunke).

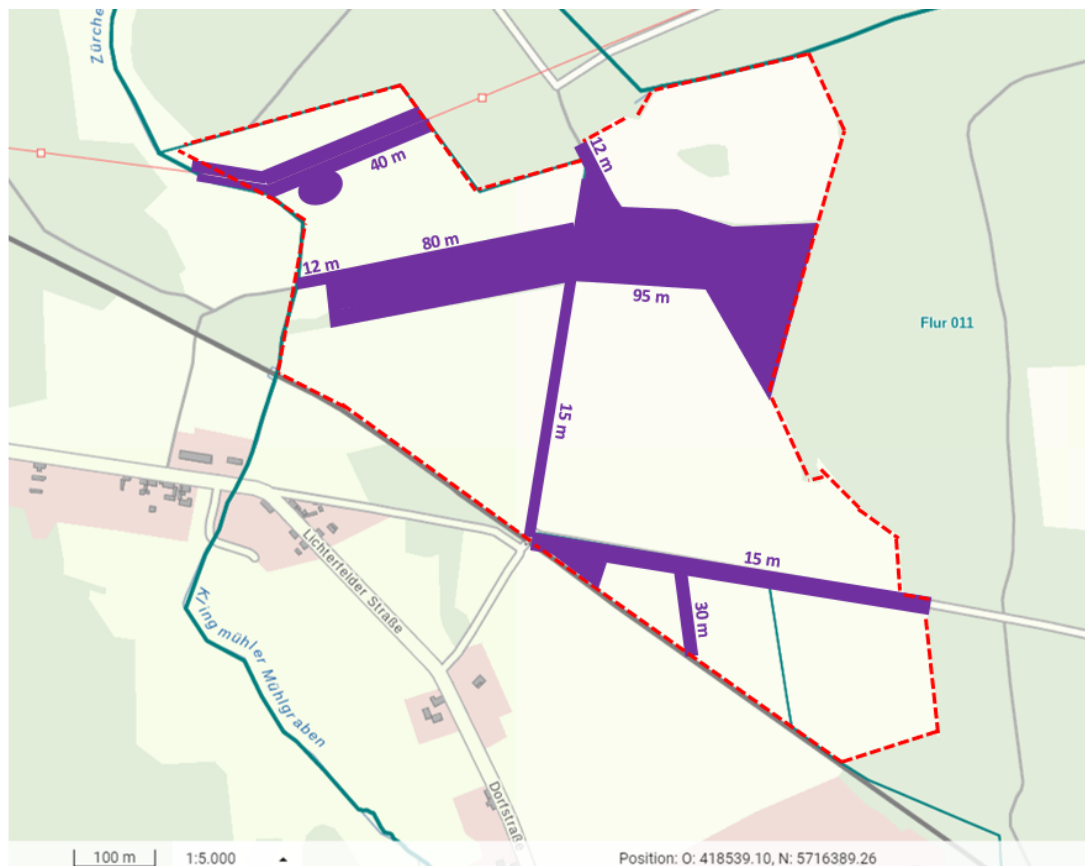


Abb. 12: Durchgangsbreiten und Verteilung der Wildtierkorridore im Solarpark Sallgast

Biotopverbund, Großsäugermigration, Zerschneidung von Lebensräumen

Großsäugetierarten (Rothirsch, Wolf) mit großen Raumansprüchen werden aufgrund der zahlreichen Grünachsen (ehemaligen Filterbrunnenstrecken, Wege) auch künftig den Solarpark durchqueren können. Die meisten „Wildtierkorridore“ sind mindestens 20 Meter breit und erfüllen damit die Mindestanforderungen an Migrationsachsen für Wildtiere (Schlup 2021). Umzäunte Flächen sollten dazwischen zaunfreie Passagen von mind. 20 Metern Breite offenlassen, um beispielsweise einen Wildwechsel zu ermöglichen (Abb. 12). Einige Wildtierarten scheuen es, enge Durchgänge zu benutzen (Schlup 2021). Im Falle von Wildtierachsen im Solarpark Sallgast, deren Breite kleiner als 20 Meter zwischen den Zaunreihen ist, könnte es ggf. zu Beeinträchtigungen von wandernden Großsäugern kommen. Allerdings liegen im Solarpark keine landesbedeutsamen Wanderkorridore für den Biotopverbund (Landschaftsprogramm Brandenburg 2001 Biotopverbund Brandenburg – Wildtierkorridore).

Da die Migrations- und Wildtierkorridore im Plangebiet mit Wald bestockt sind, eignen sie sich besonders für waldlebende Arten zum Durchqueren. Tierwanderungen werden weiterhin möglich sein. Negative Auswirkungen auf Arten kohärenter und störungsarmer Wälder der „Netzwerke Wald“ (>5.000 ha) gemäß Landschaftsprogramm und Landschaftsrahmenplan werden daher nicht erwartet.

Die mittlere Größe der Streifgebiete liegt bei Rotwildweibchen bei 213 ha und bei Rothirschen 716 Hektar (Meißner et al. 2015). Beim Alttier gingen bezogen auf die Solarparkfläche 17% des Streifgebietes verloren, beim Rothirsch hingegen nur 5% seines Jahreslebensraums. Geht man nach Kinser et al. (2010)

von Rotwildbeständen im Elbe-Elster-Kreis von durchschnittlich 55 Stücken auf 1.000 ha Waldlebensraum aus, würden etwa 600 Rotwildexemplare in der UVZ-Raumzone vorkommen. Der Verlust von 17% Habitat bei einem Alttier und 5% bei einem Rothirsch hat daher für den guten Erhaltungszustand der Teilpopulation in der UVZ-Raumzone mengenmäßig keinerlei Relevanz.

Die Durchschnittsgröße der Reviere von Wölfen in Deutschland liegt bei etwa 250 Quadratkilometern. Demnach verliert das Wolfsrudel durch die PV-Anlage ca. 0,12 % seiner Reviergröße. Auch im Falle des Wolfes, einer Großsäugerart mit großen Raumannsprüchen und Ausbreitungspotenzial, wird im Hinblick auf den sehr geringen Flächenentzug keine populationsökologische Relevanz beigemessen. Zu qualitativen Veränderungen und Auswirkungen auf die Population der Arten hingegen liegen keine gesicherten wissenschaftlichen Erkenntnisse vor, die eine seriöse Einschätzung ermöglichen.

Fazit: Der vorhabenbedingte Verlust von Habitatflächen (ca. 30 ha eingezäunte Fläche) hat für Rotwild oder Wolf keinen erheblichen Einfluss auf die jeweilige Population.

Ferner liegt das Vorhabengebiet an einer Siedlung mit bereits vorhandenen Straßen und Schienen. Damit ist es bereits funktional vorbelastet. Ein weiterer Aspekt ist die punktuelle Ausprägung des Solarparks. Die Lebensraumverluste wirken sich dadurch weniger nachteilig aus als bei einem Straßenneubauvorhaben.

Klein- und mittelgroße Tiere sind aufgrund der Beschaffenheit der Zäune nicht von einer Zerschneidung betroffen. Ohne Einschränkungen können Feldhase, Igel und Dachs zwischen der Bodenoberkante und der Zaununterkante hindurchwechseln (15 cm Bodenabstand). Erfahrungsgemäß graben sich vor allem Füchse auf ihren gewohnten Wechsellern gerne unter Zäunen hindurch, um die Wechsel bequemer nutzen zu können. Es ist daher zu erwarten, dass sich der 15 cm Bodenabstand dauerhaft vergrößern wird und damit die Durchquerbarkeit der Modulfelder sich für weitere Tierarten tendenziell verbessern wird.

Auch Vogelarten lassen sich in der Regel nicht durch feste Zaunanlagen vergrämen. Nach eigenen Beobachtungen nutzen gerade die ökotonbewohnenden Vogelarten die Zäune als Ansitzwarte und arrangieren sich mit der strukturellen Veränderung ihres Habitats. Die Zäune bewirken eher eine Beruhigung der Habitate als eine Störung (Naturschutzinstitut Dresden 2022). Zahlreiche Autoren berichten über Vogelarten, die ihre Nester in den Modultischen errichten (Tröltsch & Neuling 2013). Nicht auszuschließen sind Beeinträchtigungen durch Zäune bei offenlandbewohnenden Arten, die im tiefen Bodenflug ihre Nahrung suchen. Beispielweise wird der genetische Austausch von Sperlingskäuzen entlang des Grenzzauns zwischen den USA und Mexiko erheblich eingeschränkt (Bagley 2009). Im Solarpark Sallgast werden weder massiven Zaunanlagen errichtet noch Eulen- oder Nachtschwalbenarten mit ähnlichem Flugverhalten wie bei amerikanischen Sperlingskäuzen beobachtet.

Fazit: Kollisionen von Vögeln im Solarpark werden nicht erwartet. Die Zäune beeinträchtigen nicht das Verhalten der Vögel. In der Tab. 5 sind die wichtigsten Ergebnisse der Eingriffsbewertung geprüfter Tierarten übersichtlich dargestellt.

Fazit: Das Vorhaben wirkt sich infolge der zu erwartenden Habitatverluste bei Großsäugern (Rothirsch, Wolf) mit großen Raumannsprüchen und deren Wanderverhalten sowie Zielarten des Biotopverbunds wie Brutvögel (z. B. Neuntöter) sowie Zauneidechse, Glattnatter und Wechselkröte nicht negativ aus.

Die übergeordneten Ziele „Erhalt und Entwicklung großräumiger, naturnahe Waldkomplexe“ und „Biotopvernetzung (Vermeidung von Zerschneidung“) werden durch die Planung nicht beeinträchtigt.

Tab. 5: Eingriffsbeurteilung geprüfter Tierarten

Art	Betroffenheit	Kompensationserfordernis
Heidelerche	bodenbrütender Waldrandbewohner, Nest kann durch Bautätigkeiten beeinträchtigt werden	Bauzeitenregelung (V5), Baufeldbegrenzung (V3), künstlich geschaffene Rohbodenflächen (M1), Waldrandgestaltungsmaßnahmen (M6), Monitoring (M7)
Baumpieper	bodenbrütender Waldrandbewohner, Nest kann durch Bautätigkeiten beeinträchtigt werden	Bauzeitenregelung (V5), Baufeldbegrenzung (V3), künstlich geschaffene Rohbodenflächen (M1), Waldrandgestaltungsmaßnahmen (M6), Monitoring (M7)
Neuntöter	Feldgehölz- und Heckenbrüter, bei kleinräumigen PV-Anlagen keine Beeinträchtigung, Nestumgebung während Bautätigkeit kann beeinträchtigt werden	Bauzeitenregelung (V5), Baufeldbegrenzung (V3), Künstlich geschaffene Rohbodenflächen (M1), Anlegen von Niederhecke (M2), Monitoring (M7)
Goldammer	Feldgehölz- und Heckenbrüter	Anlage von Blüh- und Brachflächen (M1) Monitoring (M7)
Bluthänfling	Feldgehölz- und Heckenbrüter	Anlage von Blüh- und Brachflächen (M1) Monitoring (M7)
Feldlerche	Freiflächenbodenbrüter (3 Feldlerchen), nur Nahrungsgast, da zur Brutzeit wegen Spargelstauden keine Eignung als Habitat mehr vorhanden	Keine Kompensation erforderlich
Zauneidechse	Nachweis, Ökotonbewohnende Art, kann durch Baustellenverkehr und -tätigkeiten beeinträchtigt werden	Verstecke anlegen (M3), Monitoring (M7), Baufeldbegrenzung (V3), Prüfung auf Zauneidechsen-Vorkommen in Saumhabitaten (V 4), ökologische Bauüberwachung (F4), Ausstocken und Auflichten von Pionierwald (M10)
Glattnatter	Kein Nachweis, aber auf den Grünachsen angrenzend potenziell Vorkommen möglich, Korridorfunktionen erhalten	Schaffung von Lichtungen und Ausstocken von Waldvegetation auf den Wanderkorridoren (M10)
Wechselkröte	Laichgewässernachweis, keine Beeinträchtigung, durch Bautätigkeit sind Beeinträchtigungen nicht auszuschließen	Baufeldbegrenzung bzw. Anlegen von Amphibienschutzzaun (V3)
Wolf	Kein Nachweis, keine Bedeutung als Fortpflanzungs-, Ruhe- und Nahrungsfläche, keine Einschränkung der Migration oder seines Habitats	Keine Eingriffswirkung, keine Kompensation erforderlich, Korridore zwischen Umzäunungen sollten Mindestbreite von 20 m aufweisen
Fischotter	Kein Nachweis, westlicher Graben als Wanderkorridor möglich	Gewässer nicht einzäunen
Fledermäuse	Wochenstubenhöhlen und Quartiersplätze in alten Obstbäumen vorhanden	Keine Eingriffswirkung, keine Kompensation erforderlich, aufhängen von Ersatzquartieren (M5) nur bei Verlust der Obstbäume mit Höhlen
Tagfalter	Besiedeln Rand- und Saumbereiche	Keine Eingriffswirkung, keine Kompensation erforderlich
Rothirsch	Eingeschränkte Migration, Nahrungshabitat (Teillebensraum) auf Zeit beeinträchtigt	Keine erhebliche Eingriffswirkung in Bezug auf Gesamthabitat, keine Kompensation erforderlich

Bei Nichtdurchführung des Vorhabens werden keine wesentlichen Veränderungen der Bestände und Teilpopulationen von Brutvogel,- Reptilien und Amphibienarten erwartet. Eventuell werden durch die Landbewirtschaftung die Säume an den Waldrändern tendenziell eutropher und damit weniger attraktiv für Falterarten und Reptilien. Den o.g. Großsäugetierarten stehen auch weiterhin im bisherigen Umfang Habitate zur Verfügung.

c) Geplante Maßnahmen zur Vermeidung, Verringerung und zum Ausgleich der nachteiligen Auswirkungen

Um die baubedingten Auswirkungen auf die saum- und ökotonbewohnenden Brutvogelarten (Heidelerche, Baumpieper), die Feldgehölzbrüter (Neuntöter, Goldammer, Bluthänfling) sowie Zauneidechsen zu kompensieren, werden aktive Waldrandgestaltungsmaßnahmen vorgenommen (vgl. Tab. 5). Dazu sind Auflichtungen und strukturverbessernde Maßnahmen im Gehölzbestand auf den Wildtierkorridoren im Solarpark sowie an den südexponierten Waldrändern vorgesehen (M10 und M6). Durch die Lichtstellung werden Habitatmosaiken (offene Bereiche, Sandheiden, Gleisschotterhaufen) neu hergestellt. Durch wiederkehrende Pflegeeingriffe in den Pionierwaldflächen werden optimale Bedingungen für migrierende Arten des Biotopverbunds wie z.B. Glattnatter hergestellt.

Um sicherzustellen, dass sich die Bestände der Brutvogelarten nicht verschlechtern, ist ein ornithologisches Monitoring bis 5 Jahre nach der Errichtung der Anlage vorgesehen, um die Wirksamkeit der Maßnahmen zu belegen. Negative Auswirkungen der Anlage und des Betriebs der Solaranlage auf die lokale Vogelwelt könnten somit rechtzeitig erkannt und kurzfristig biotopverbessernde Maßnahmen im UG eingeleitet werden (vgl. Naturschutzinstitut Dresden 2022).

Auf Randflächen außerhalb des Zauns werden keine Pflegeeingriffe zum Freihalten des Schutzzauns vorgenommen, um aufkommende Waldrandgehölze zu fördern und den Aufbau eines Waldmantels zu gewährleisten. Innerhalb des Zaunfeldes wird der Krautsaum dahingehend entwickelt, dass Saumstreifen nicht regelmäßig gemäht oder beweidet werden. Der Zaun wird in die Waldrandstruktur integriert. Das turnusmäßige Mähen alle 2-3 Jahre dürfte zum Erhalt eines artenreichen Waldrandes führen. Gleichzeitig ist die Videoüberwachung des Innenzaunbereichs und der Module gewährleistet.

Schaffung einer neuen und zusätzlichen funktionaler Verbindungsflächen zwischen den angrenzenden Waldflächen im intensiv genutzten Offenland im Bereich des Schutzstreifens der KV-Leitungstrassen als Ausgleichsmaßnahme für Insekten, Tagfalter und Reptilien (M1 „Blühstreifen“).

Während der Bauphase sind die störepfindlichen Randbereiche nicht zu befahren und auszugrenzen (V3). Dort dürfen auch keine Stoffe gelagert werden. Strukturierungsmaßnahmen wie Steinhaufen und Wurzeln dienen Zauneidechsen als Versteck (M3). Ebenfalls wird eine ökologische Baubegleitung sichergestellt (F4).

d) Anderweitige Planungen

Der landesweite Biotopverbund und der Landschaftsplan der Gemeinde Sallgast erwähnen konkrete Zielarten, die im Gemeindegebiet gefördert werden sollen. Das Vorhaben stellt keinen Widerspruch zu diesen Arten dar, da sie entweder nicht beeinflusst werden oder nachteilige Wirkungen vermieden, minimiert oder ausgeglichen werden.

Teile der Solarparkfläche sind im Hinblick auf den landesweiten Biotopverbund als „offene Bestandsflächen“ als sogenannte „Trockenbiotop“ vorgesehen, die leider nicht mehr existieren. Sogenannte Entwicklungsflächen für den Biotopverbund, die aktuell von den Spargelfeldern eingenommen werden, werden hingegen durch das Solarparkvorhaben als „Biotopverbundbiotop“ umgesetzt.

8.2 Wasserwirtschaft, Grundwasser, Gewässer, Abwasser und Altlasten

a) Bestandsaufnahme

Hydrogeologisch lässt sich die Hochfläche, auf dem das Vorhabengebiet liegt, dem Teilraum Lausitzer Becken zuordnen. Der einstige vorbergbauliche Grundwassereinfluss der Beckensandhochfläche wurde durch den Braunkohlenbergbau und seine Grundwasserabsenkung komplett verändert. Das Gebiet weist noch Anlagenreste der ehemaligen Filterbrunnen des südlich gelegenen Braunkohlentagebaus Lauchhammer auf. Gemäß der Prognose des Großraummodells Lauchhammer sollen im Raum Klingmühl-Sallgast Endstände von ca. 116-118 m NHN erreicht werden. Für das Frühjahr 2013 lagen die Hydroisohypsen hier etwa bei 107-115 m NHN (Plan und Recht GmbH 2016).

Für das Gebiet besteht aufgrund des Geländereiefs und der erhöhten Lage durch den nach Süden hin anlaufenden Niederlausitzer Randhügel keine Überschwemmungsgefahr. Die Böden haben keine retentionsrelevante Bedeutung. Im westlichen Teil erstreckt sich mit Süd-Nord-Fließrichtung der „Klingmühler Mühlgraben“, der in den Zürcheler Freigraben mündet. Nördlich des Gebiets liegt der „Grenzgraben“, der in die östliche Richtung entwässert. Nordwestlich des Teilfeldes 8 befinden sich sehr flache, periodisch wasserführende Pfützen, die von Naturschutzinstitut Dresden (2022) als Kleingewässer zum Ablachen der Wechselkröte definiert wurden.

Im Vorhabengebiet sind laut Abfrage des Altlastenkatasters keine Altlasten im B-Plangebiet bekannt.

b) Prognose über die Entwicklung des Umweltzustandes bei Durchführung und Nichtdurchführung der Planung

Laut Landschaftsprogramm soll die Grundwasserbeschaffenheit auf den Bergbaufolgeflächen mit vorwiegend durchlässigen Deckschichten gesichert werden. Ferner soll der Wasserhaushalt im Bereich der Bergbaufolgelandschaft gemäß Landschaftsprogramm saniert werden. Die Zielstellung Sicherung der Grundwasserbeschaffenheit auf vorwiegend durchlässigen Deckschichten wird nicht durch das Vorhaben tangiert. Der durch den Bergbau beeinträchtigte Wasserhaushalt lässt sich in den ehemaligen Vorfeldbereichen der Bergbaufolgelandschaft bei Klingmühl ungehindert renaturieren, da das Niederschlagswasser auf den Solarparkflächen auf den durchlässigen Sandböden gut versickern kann, eine Grundwasserneubildung nach wie vor stattfindet und zu einer steten Auffüllung der Grundwasserkörper beitragen wird. Eine Zugänglichkeit zu den Filterstreckenbrunnen ist trotz den bestückten Solarmodulen nach wie vor möglich.

Die Verringerung der für die Infiltration von Regenwasser vorhandenen Fläche infolge der kleinflächigen Versiegelungen (Fundamente, Wege) ist zu vernachlässigen. Sie ist weder für den Oberflächenabfluss noch für die Grundwasserneubildung von Bedeutung. Da das anfallende Regenwasser über die Module abläuft und vor Ort vollständig und ungehindert im Boden versickert, der Boden mit Ausnahme der Punktfundamente und der verfüllten Kabelgräben weitgehend unverändert erhalten bleibt, wird sich auch die Versickerungsfähigkeit des Bodens nicht ändern. Der Anfall und die Versickerung von Regenwasser konzentrieren sich im unteren Teil der Module, wo das Regenwasser unweigerlich von den geneigten Modulen abfließt. Im Abtropf-/Ablaufbereich des Regenwassers können kleinflächige Veränderungen der Vegetation durch Wassererosionsrinnen auftreten. Die Versickerungsrate bleibt auf der Gesamtfläche hingegen nahezu konstant. Einen Einfluss auf die Grundwasserneubildung wird eher durch die veränderte Grünlandnutzung erwartet, da die Neubildungsrate bei Grünland gegenüber Acker aufgrund der erhöhten Transpirationsverluste von Regen deutlich niedriger ist (Renger & Strebel 1980).

Extensivierungs-, Pflanz- und Entsiegelungsmaßnahmen haben insgesamt eine überwiegende positive Wirkung auf den Bodenwasserhaushalt im Solarpark. Dennoch ist anlagenbedingt mit einer leicht geringeren Grundwasserneubildung im Grünland im Vergleich zur aktuellen Ackernutzung¹ zu rechnen, da die ganzjährig vorhandene Vegetation mehr Wasser verdunstet als bei periodisch angebauten Feldfrüchten unter Ackernutzungsbedingungen (Renger & Strebel 1980). Diese veränderte Nutzungsart hat aber keine erheblichen Auswirkungen auf das Grundwasser bzw. die Renaturierung des bergbaubedingten Grundwasserhaushaltes.

Es kann am unteren Trauf der Module mit erhöhten Niederschlagswasseransammlungen gerechnet werden, die zügiger in den Boden versickern und damit zu einer leicht verstärkten Grundwasserneubildung beitragen. Unter den Solarmodulen können durch den ausbleibenden Regen phasenweise Oberbodenaustrocknungen stattfinden.

Auf der gesamten Solarmodulfläche sind räumlich differenzierte Oberbodenfeuchtverteilungen insbesondere im subkontinental geprägten Klimagebiet sicher zu erwarten. Allerdings sind solche räumlichen Bodenfeuchteunterschiede im Oberboden für die Grundwasserneubildung nicht von Bedeutung. Lediglich die Änderung der Nutzungsart Grünland statt Acker wirkt sich auf die Grundwasserneubildungsrate aus (siehe oben). Die Wirkung ist aber zu vernachlässigen.

Im Gegensatz dazu kann eine Verschattung der bewachsenen Bodenoberfläche durch Solarmodule sogar Vorteile für Feldfrüchte bei Agri-PV haben, da die Pflanzen durch Schattenwurf unter weniger Hitze- und Trockenstress leiden und damit vitaler sind (Barron-Gafford et al. 2019).

Da sich die Grundwasserstände künftig bei mehr als 3-5 m unter Geländeoberfläche (GOF) einstellen werden, ist nicht davon auszugehen, dass die gegründeten Trägerpfähle durch das eisenhaltige Grundwasser mit den Materialien in Berührung kommen werden. Eine Kontamination des Grundwassers ist damit ausgeschlossen.

Die Situation im Hinblick auf den Austrag von Nitraten ins Grundwasser wird aufgrund der unterbleibenden Ackernutzung von Sandböden, der künftigen Grünlandnutzung bei tiefen Grundwasserständen eher positiv zu bewerten sein. Stoffemissionen ins Grundwasser sind nicht zu erwarten.

Das Kleingewässer (Wechselkrötenlaichgewässer), das nicht durch Modulbelegung in Anspruch genommen wird, sowie angrenzende Gräben (Klingmühler Mühlgraben) sind nicht vom Vorhaben betroffen. Es wird der gesetzliche Abstand zum Gewässer eingehalten. Die Anlage zur Abwasserbehandlung (Kläranlage Klingmühl) ist nicht betroffen.

Mit relevanten Auswirkungen auf das Grundwasser ist nicht zu rechnen. Die Konflikte mit dem Schutzgut Wasser liegen nicht im erheblichen Bereich.

Das übergeordnete Ziel „Sicherung der Grundwasserbeschaffenheit in Gebieten mit vorwiegend durchlässigen Deckschichten“ wird in der Planung erfüllt. Nach Beendigung der Bauarbeiten kann sich unter den Solar-Paneelen eine geschlossene Vegetationsdecke ausbilden. Daher ist nicht mit einem Bodenabtrag durch Wind- oder Wassererosion zu rechnen. Insgesamt ist mit der Umsetzung des geplanten Vorhabens kein relevanter Verlust der bodentyp- und bodenartspezifischen Speicher-, Filter- und Pufferfunktion sowie der Gas- und Wasseraustauschfunktion verbunden.

Bei Nichtdurchführung werden weiterhin durch intensiven Spargelanbau Dünger und Abbauprodukte von Pestizidrückständen ins Grundwasser versickern. Für das Plangebiet sind keine konkurrierenden Planungen im Hinblick auf die Schutzgüter im Kap. 5.3 bekannt.

¹ Unabhängig von der Überschilderung der Fläche durch Solarmodule.

c) Geplante Maßnahmen zur Vermeidung, Verringerung und zum Ausgleich der nachteiligen Auswirkungen

Da Gewässer oder Grundwasser nicht beansprucht werden, sind Maßnahmen nicht vorgesehen.

Die Beeinträchtigungen durch Versiegelung (Rampfstufen) und Überschattung der Solarmodule können durch die Extensivierung, Sicherung und Pflege der Grünflächen in den Modulfeldern komplett ausgeglichen werden (vgl. Kap. 8.7). Insbesondere die großflächige Herstellung von Grünlandgesellschaften auf den Solarmodulfeldern und die anschließende 35-jährige extensive Grünlandnutzung verbessert die Bodenfunktionen (kein PSM-Einsatz, keine Bodenverdichtung durch Technik, Biodiversität in mageren Grünlandgesellschaften).

d) Anderweitige Planungen

Für das Planänderungsgebiet sind keine konkurrierenden Planungen im Hinblick auf die Schutzgüter im Kap. 8.2 bekannt.

8.3 Luft, Klima und Anfälligkeit des Vorhabens gegenüber den Folgen des Klimawandels

a) Bestandsaufnahme

Im Gebiet (148 m ü. NHN) sind etwa 576 mm Niederschlag pro Jahr zu erwarten². Im langjährigen Mittel betrachtet fallen in den Wintermonaten eher weniger Niederschläge als im Sommer. Das B-Plangebiet liegt in einem subkontinental geprägten Klima mit durchschnittlichen 9,6 Grad Celsius im Jahr. Die Jahressonnenscheindauer beträgt etwa 1.724 Stunden. Durch den Klimawandel scheint die Sonne inzwischen (1991 -2020) ca. 100 Stunden länger pro Jahr als noch im langjährigen Mittel von 1961-1990 (Deutscher Wetterdienst).

Durch die kolline Höhenstufenlage der nach Norden abdachenden Randhügel (von 140 bis 131 m zu NN) kann die auf den Offenlandflächen entstehende Kaltluft abfließen, falls keine Barrieren vorhanden sind. Die sich bildende Kaltluft fließt vorwiegend ungehindert in die westlich angrenzende Mühlgrabenniederung ab. Während der Kaltluftaustausch nach Westen, Norden und Osten noch gewährleistet ist, stellt der in Südost-Nordwest-Richtung verlaufende Bahndamm eine erhebliche Kaltluftbarriere nach Süden da, vor dem sich Kaltluft stauen kann. Das Gebiet hat laut LAPRO keine besondere Funktion für Lufthygiene und Geländeklima.

Der Vorhabenbereich zählt mit seinen Offenlandflächen zu den Freiland-Klimatopen, die durch extremere Tagesgänge der Temperatur und nächtlichen Kaltluftproduktion gegenüber den benachbarten Waldflächen geprägt sind. Durch das Vorhaben kommt es zu einem geringfügigen Verlust an Fläche für die Kaltluftproduktion. Die im Gebiet entstehende Kaltluft fließt in Richtung Norden und Nordwesten entlang der Kaltluftabflussschneisen und Wanderkorridore in die angrenzenden Waldflächen und in den Mühlgraben nach Westen ab.

b) Prognose über die Entwicklung des Umweltzustandes bei Durchführung und Nichtdurchführung der Planung

² DWD Finsterwalde vieljährige Mittelwerte 1981 - 2010

Im Zusammenhang mit der Genehmigung von PV-Freiflächenanlagen wird seitens der Träger öffentlicher Belange auf den Wärmeinsel-Effekt von PV-Anlagen, der sogenannte Photovoltaic Heat Island-Effekt mit negativen Folgen auf Schutzgüter wie Klima, Luft, Mensch hingewiesen. Zu den möglichen negativen Auswirkungen auf die Umweltschutzgüter können beispielsweise zählen:

- Erwärmung der Bodenoberflächen oder des Mikroklimas in Folge Veränderung der Zusammensetzung der Vegetation usw.
- Erhebliche Zunahme der latenten Wärmeströme und damit der Steigerung fühlbarer Wärme bis hin zur Belastung der Gesundheit und des Wohlbefindens von Menschen durch Überhitzung ihrer Siedlungen in der Nähe der PV-Kraftwerke

Wie beim Urban Heat Island (UHI)-Effekt verursachen große PV-Kraftwerke eine Landschaftsveränderung, die die Albedo (Reflexionsstrahlung von diffus strahlenden Körperoberflächen) reduziert, so dass die veränderte Landschaft dunkler und damit weniger reflektierend ist. Die Verringerung der terrestrischen Albedo von ~20% in natürlichen Wüsten auf ~5% über PV-Panels verändert durchaus die Energiebilanz der Absorption, Speicherung und Abgabe von kurz- und langwelliger Strahlung (Frey 2021). Mehrere Unterschiede zwischen den UHI- und potenziellen PVHI-Effekten erschweren jedoch einen einfachen Vergleich und führen zu konkurrierenden Hypothesen darüber, ob großflächige PV-Installationen einen Wärmeinseleffekt erzeugen oder nicht. Diese beinhalten:

- PV-Installationen beschatten einen Teil des Bodens und könnten daher die Wärmeabsorption in den Oberflächenböden reduzieren (Smith et al. 1987).
- PV-Paneele sind dünn und haben eine geringe Wärmekapazität pro Flächeneinheit, aber PV-Module strahlen sowohl nach oben als auch nach unten Wärmestrahlung ab, und dies ist besonders während des Tages von Bedeutung, wenn PV-Module oft 20 °C wärmer sind als die Umgebungstemperatur,
- die Vegetation wird in der Regel vor [der Installation von] PV-Kraftwerken teilweise entfernt, was die Menge an Kühlung durch Transpiration verringert (Solecki et al. 2005).
- PV-Paneele reflektieren und absorbieren aufsteigende langwellige Strahlung und können somit verhindern, dass der Boden stark abkühlt.

Bisher liegen für PV-Anlagen in Deutschland keine empirischen Studien zu den tatsächlichen Wärmeinsel-Effekten auf PV-Freiflächenanlagen vor, die in der Lage wären, die Auswirkungen seriös zu quantifizieren.

Eine Untersuchung der IE Leipzig et al. (2011, S. 249) zeigt, dass es einen Luftaustauscheffekt innerhalb der Modulfelder gibt und es unter den Modulen durch die Verschattung sogar kälter als in der Umgebung sein kann. Zwischen den Modulreihen herrscht in der Regel ungefähr die gleiche Temperatur wie in der Umgebung beziehungsweise der un bebauten Landschaft (IE Leipzig et al. 2011, S. 252). Es gibt aber auch Beispiele, in denen es zu mikroklimatischen Veränderungen kam (IE Leipzig et al. 2011, S. 254). Als Vermeidungs- oder Ausgleichsmaßnahme wird eine schnelle Wiederbegrünung vorgeschlagen (IE Leipzig et al. 2011, S. 252). Mikroklimatische Veränderungen dürften aufgrund ihrer geringen räumlichen Reichweite allerdings kaum raumordnungsrelevant sein.

Es gibt ferner eine von (Frey 2021) übersetzte Studie aus den Vereinigten Staaten (Barron-Gafford et al. 2016). Dort wird ein PVHI-Effekt und seine Auswirkungen auf das Mikroklima innerhalb einer PV-Freiflächenanlage beschrieben. Es wurden in semiariden Wüsten der Vereinigten Staaten Unterschiede zwischen Halbwüsten- und Solarparkflächen im Jahresmittel gemessen. Dort lagen die

Temperaturunterschiede nachts regelmäßig 3-4 Grad Celsius höher als in der freien Natur Barron-Gafford et al. (2016).

Überträgt man die Erkenntnisse des Worst-Szenarios von (Barron-Gafford et al. 2016) auf die lokalen Verhältnisse bei Klingmühl, bedeutet dies, dass mit einer Zunahme der Durchschnittstemperaturen im Solarfeld zu rechnen ist (Erwärmung des Nahbereichs, aufsteigende Warmluft Konvektion). Durch die höheren Jahresdurchschnittstemperaturen im Solarpark können sich thermophile Pflanzenarten besser entwickeln. Eine Entwicklung von Sandtrockenrasengesellschaften zwischen den Modultischen oder an südexponierten Waldrändern ist zu erwarten. Diese Entwicklung wird aus Naturschutzsicht begrüßt.

Die Modultische entfalten aufgrund ihrer Konstruktion und dem Gefälle der Geländeoberfläche keine Barrierewirkung für die abfließende Kaltluft. Zumal die Wege und Wanderkorridore für Tiere nahezu unverändert bleiben. Für das Gebiet werden im Landschaftsprogramm keine geländeklimatischen Funktionszuweisungen getroffen. Durch die kolline Höhenstufensituation der nach Norden abdachenden Hochfläche (Höhenunterschied von 140 bis 131 m zu NN) mit ihren angrenzenden und überwiegend zusammenhängenden Waldgebieten haben diese bewaldeten Flächen durch ihre Verdunstung für das Mesoklima eine kühlende und ausgleichende Wirkung.

Während der Kaltluftaustausch nach Westen, Norden und Osten noch gewährleistet ist, stellt der in Südost-Nordwest-Richtung verlaufende Bahndamm eine erhebliche Kaltluftbarriere nach Süden dar, vor dem sich die Kaltluft stauen kann. Da insgesamt aber weniger Kaltluft auf den Modulflächen entstehen wird, ist eine mikroklimatische Veränderung (höhere Temperaturen) nicht auszuschließen. Im Hinblick auf die großflächigen und temperierenden Wälder der Umgebung sowie die geringe Größe des Solarparks sind die Auswirkungen für das Mesoklima als nicht erheblich einzuschätzen. Trotz einer Erwärmung des Mikroklimas, wird sich das Mesoklima im Umfeld der PVA Sallgast („Umgebungs-klima“) nicht verändern, da die PV-Flächen komplett von Wald, Gehölzen, Grünland bzw. Gartenland umgeben sind, die für eine ausreichende Abkühlung durch Verdunstungskälte und entstehende Kaltluft sorgen.

Für die Anwohner sind negativen mesoklimatischen Auswirkungen nicht zu erwarten. Dazu ist die PVA-Anlage zu kleinflächig. In der Umgebung gibt es keine großflächigen Versiegelungsflächen oder große Solarparks von mehr als 100 ha Größe, die einen negativen Kumulierungseffekt erwarten lassen. Darüber hinaus werden im Hinblick auf die demografische Entwicklung von Sallgast (-20% Einwohnerverluste seit 30 Jahren) keine neuen Wohnansiedlungen mit versiegelter Fläche (Dächer, Garagen, Schottergärten) in Klingmühl erwartet, die zu einer Aufwärmung des Mesoklimas beitragen werden.

Das Projekt wirkt sich positiv auf das Klima aus. Das Vorhaben erzeugt klimaschonend Strom mit einer installierten Leistung von ca. 34 MW. Dies bedeutet eine Einsparung von CO₂-Emissionen. Die Aufheizung der Oberflächen der PVA kann zu einer Beeinflussung des lokalen Mikroklimas führen (Erwärmung des Nahbereichs, aufsteigende Warmluft, Konvektion). Die veränderte Wärmeabstrahlung der PV-Module hat eine verminderte Kaltluftproduktion zur Folge. Da im Planänderungsgebiet Luftaustausch- und Kaltluftleitbahnen entlang der vorhandenen Wege und Grünkorridore konsequent erhalten bleiben, sind erhebliche negative Auswirkungen auf Klima und Luft nicht zu erwarten. Das Projekt weist keine relevante Anfälligkeit gegenüber den Folgen des Klimawandels auf.

Das Projekt weist keine relevante Anfälligkeit gegenüber den Folgen des Klimawandels auf. Die überregionalen Ziele des Klimaschutzes, eine Reduzierung der klimarelevanten Emissionen in Deutschland bis 2030 um 55 % und in Brandenburg bis spätestens 2045 auf ein Netto-Null-Maß zu erreichen, werden damit gefördert. Die Maßnahme trägt zur Erfüllung dieser Zielstellung aktiv bei. Die Klimaziele des Landes Brandenburg werden durch den Solarpark Sallgast nachhaltig unterstützt.

Bei Nichtdurchführung des Vorhabens werden an anderer Stelle jährlich 27.000 Tonnen CO₂ in die Atmosphäre emittiert, um den Energiebedarf von Haushalten aus der Verbrennung von Gas oder Kohle in Höhe von 34 MWh erzielen zu können. Bei Nichtdurchführung wird das Klima stärker belastet.

c) Geplante Maßnahmen zur Vermeidung, Verringerung und zum Ausgleich der nachteiligen Auswirkungen

Eine Verbesserung des ggf. wärmeren Mikroklimas wird durch die Schaffung von zusätzlichen Vegetationsflächen (Grünlandgesellschaften, Streuobstwiese, Niederhecke) sowie durch die Entsiegelungsmaßnahmen im Solarpark bewirkt.

Vorhandene Wege und Wanderkorridore mit Gehölzvegetation, die im Solarpark weitgehend erhalten bleiben, dienen als Kaltluftaustauschschneisen und sorgen für besseren Luftaustausch.

d) Anderweitige Planungen

Für das Planänderungsgebiet sind keine konkurrierenden Planungen im Hinblick auf die Schutzgüter im Kap. 8.2 bekannt.

8.4 Landschaftsbild

a) Bestandsaufnahme

Der Ort Klingmühl ist komplett von Waldflächen umgeben, die sich seit 200 Jahren nahezu in der Ausdehnung und Lage nicht verändert haben. Das Planänderungsgebiet wird ebenfalls seit dem 18. Jahrhundert landwirtschaftlich genutzt. Die Industrialisierung (Ziegelherstellung, Braunkohlenabbau) veränderte erstmals das Landschaftsbild um Klingmühl bis in die heutige Zeit.

In den 1980er Jahren mussten zur Entwässerung des Vorfeldes des Tagebaus die Filterbrunnenstrecken im Gebiet angelegt werden, die nach ihrer Aufgabe zu einer Strukturierung der Landschaft positiv beigetragen haben (Kammerung). Während der nördliche Teil der Mühlgrabenniederung durch eine Stromoberleitung bereits optisch vorbelastet ist, wird das Landschaftsbild im südlichen Teil von strukturarmen, intensiv genutzten Ackerflächen sowie von der randlich gelegenen Bahnlinie stark dominiert.

Fazit: Im Ergebnis der Analyse ist von einer gewissen Vorbelastung des Landschaftsbildes aufgrund der jüngeren Industriegeschichte als Bergbaufolgelandschaft (Bahndamm, Energieoberleitung) auszugehen.

In der Hauptstudie zur Erstellung eines sachlichen Teilplans „Landschaftsbild“ für die Fortschreibung des Landschaftsprogramms Brandenburg – Zwischenbericht Oktober 2021 – werden für das Planänderungsgebiet flächenscharf in einer Rasterauflösung von 5x5 ha ein geringes bis mittleres Konfliktrisiko gegenüber 2 m hohen Strukturen (z. B. Freiflächen-PV-Anlage) eingeschätzt.

b) Prognose über die Entwicklung des Umweltzustandes bei Durchführung und Nichtdurchführung der Planung

Die Wirkfaktoren beim Solarpark sind nach KNE (2020) insbesondere:

- die flächige Rauminanspruchnahme durch die Module,
- die oft notwendige Einzäunung,
- die mehr oder weniger gut erkennbaren Anlagenelemente,

- die möglichen Spiegelungen und Reflexionen an den Anlagenelementen sowie
- die Lage der Anlage zur Horizontlinie (Herden et al. 2009, S. 23 ff., S. 131).

Für den Solarpark erfolgte eine Sichtraumanalyse mit Hilfe von zwei anerkannten Methoden nach KNE (2020).

1. Vorher-Nachher-Vergleich anhand erstellter Fotomontagen von Modulfeldern als Raumeinheiten (Wirkraumzonen) zwecks Objektivierung subjektiver Wahrnehmungen visueller Eindrücke
2. Quantifizierung von Eingriffswirkungen mittels metrischer Skalierung von Empfindlichkeitszuständen und Wirkfaktoren für einzelne Raumeinheiten (Modulfelder) im Solarpark

Vorher-Nachher-Vergleich

Der visuelle Eindruck der fremdwirkenden Solarmodule auf das menschliche Auge lässt sich beispielsweise durch die Abb. 13 mit Hilfe einer Fotomontage objektiv also für jeden individuellen Betrachter prognostizieren.

Die Sichtbarkeit der Modulfelder ist beim Begehen der öffentlichen Wege innerhalb des Solarpark gut wahrnehmbar. Dabei spielt der Silhouetten-Effekt also das mögliche Durchbrechen der Horizontlinie eine Rolle für die Beeinträchtigung des Landschaftsbildes. In fast allen Raumeinheiten werden die Horizontlinien durch Modulreihen nicht verdeckt oder überschritten, da für den Betrachter die Horizontlinie in der Regel von hohen Baumreihen angrenzender Wälder gebildet wird.

Bei Solarparks ist die Anlagenhöhe meist weniger entscheidend für die Wirkintensität. Der Wirkraum orientiert sich weniger an der Objekthöhe der Modultische als an der Größe der beanspruchten Fläche und der Einsehbarkeit des gesamten Solarparks (KNE 2020). Daher ist ein ästhetischer Vorher-Nachher-Vergleich für eine Gesamteinschätzung der Eingriffsfolgen durch den Solarpark auf das Landschaftsbild nicht ausreichend, aber hilfreich.

Quantitativ ermittelte Eingriffsfolgen

Bei diesem numerischen Verfahren werden verschiedene Vorzustände der Landschaft sowie die bekannten Wirkfaktoren nach KNE (2020), die sich nachteilig auf das Landschaftsbild auswirken können, in Klassen metrisch skaliert, um die Summe der Eingriffsfolgen quantifizier- und vergleichbar zu machen.

Für dieses Verfahren werden die Modulfelder als Raumeinheiten (Wirkraumzonen) definiert (Abb. 14). Die Intensität der negativen Auswirkungen setzt sich aus den Wirkfaktoren des Vorhabens auf das Schutzgut Landschaftsbild sowie der Empfindlichkeit des Landschaftsbildes zusammen. Die Empfindlichkeit ergibt sich wiederum aus der Wiederherstellbarkeit³, den Vorbelastungen und der Sichtbarkeit des Vorhabens (KNE 2020).

³ Durch Pflanzungen zur Sichtverschattung der Module oder durch den Rückbau bestehender flächiger technischer Anlagen (vgl. KNE 2020).



Abb. 13: Vorher-Nachher-Vergleich- PVA-Einheit 2 am Klingmühler Mühlgraben (Fotomontage ohne Zaun)

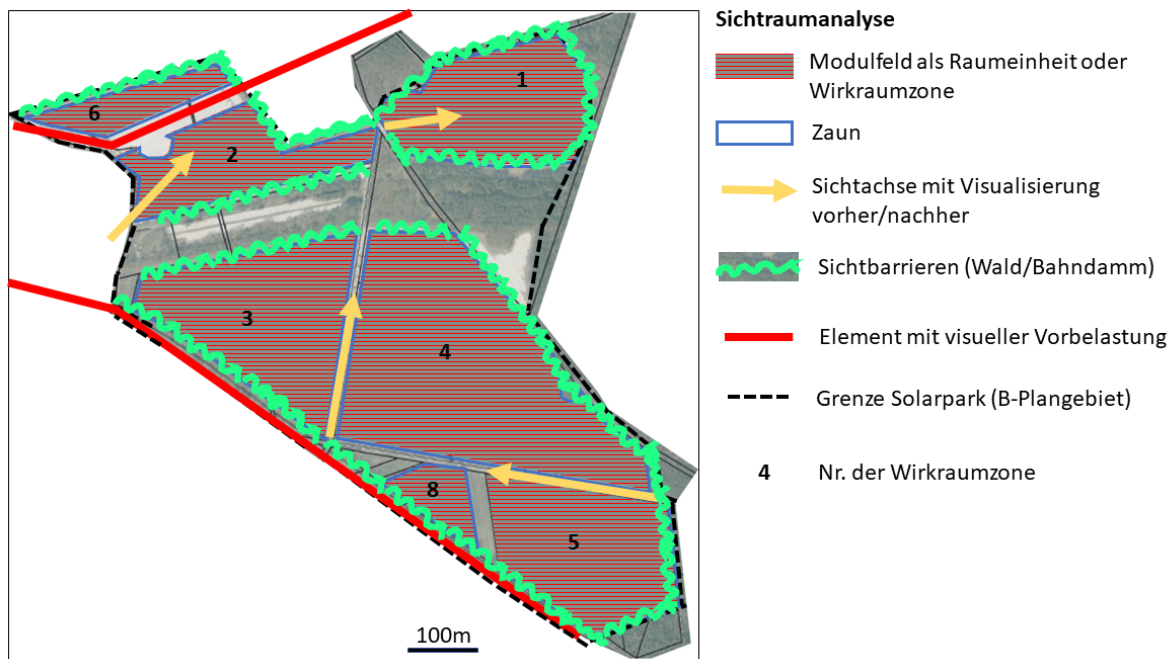


Abb. 14: Raumeinheiten im Solarpark Sallgast

Die Bewertung der Empfindlichkeit des Landschaftsbildes erfolgte für jedes Modulfeld in Bewertungsklassen 1 bis 5 (z. B. keine Vorbelastung = 5 Punkte; sehr starke Vorbelastung = 1 Punkt). Dabei wird angenommen, dass sich ein Solarpark auf ein stark vorbelastetes Landschaftsbild weniger auswirkt als auf eine unbelastete Landschaft. Umgebende Waldflächen verdecken die Sichtbarkeit der Solarmodule im Gegensatz zu weiträumigen Modulfeldern ohne Waldhintergrund. Deshalb wird der Bezugsfläche ein geringer Wert 1 oder 2 zugewiesen. Außerdem hängt die Sichtbarkeit des Solarparks von der Positionierung der Anlage im Relief sowie von sichtverschattenden Landschaftsstrukturen wie Bäumen und Hecken ab (Herden et al. 2009, S. 140). Mit geringem Aufwand durch Pflanzung einer Sichtschutzhecke wiederherstellbare Raumeinheiten erhalten daher den Wert = 1 (z. B. bei Raumeinheit 1).

Als potenziell erhebliche Beeinträchtigungen eines Solarpark und damit einen Eingriff auslösend gelten nach KNE (2020):

- der „Verlust“ oder die „Überprägung von landschafts- oder ortsbildprägenden und kulturhistorisch bedeutenden Landschaftsausschnitten und -elementen“,
- der „Verlust typischer Landnutzungsformen“
- Beeinträchtigung durch optische Störreize und Reflexionen (Schmidt et al. 2018)

Die mit Modulen bestückten Raumeinheiten, die keine Bedeutung für das Landschaftsbild nach den oben genannten Anstrichen haben, erhalten den Wert 1.

In der folgenden Tab. 6 werden die Eingriffswirkungen für alle sieben Raumeinheiten des Solarparks im Hinblick auf die Vorbelastung, die Sichtbarkeit der Anlage, Wiederherstellbarkeit und Bedeutung der Raumeinheit für das Landschaftsbild bewertet.

Tab. 6: Bewertung der Eingriffe auf Raumeinheiten im Hinblick auf Empfindlichkeit und Bedeutung des Landschaftsbildes

Raum-einheit	Vorbelastung		Sichtbarkeit		Wiederherstell-barkeit		Bedeutung Landschaftsbild		Gesamt-bewertung
1.	keine (5)	5	geringe (1)	1	sehr gut (1)	1	keine (1)	1	8
2.	starke (2)	2	sehr starke (5)	5	gut (2)	2	mäßige (3)	3	12
6.	starke (2)	2	mäßige (3)	3	mäßige (3)	3	geringe (2)	2	10
3.	starke (2)	2	starke (4)	4	mäßige (3)	3	geringe (2)	2	11
4.	starke (2)	2	sehr starke (5)	5	mäßige (3)	3	mäßige (3)	3	13
5.	starke (2)	2	mäßige (3)	3	gut (2)	2	keine (1)	1	8
8.	starke (2)	2	mäßige (3)	3	mäßige (3)	3	keine (1)	1	9
Summe IST		17		24		17		13	71
Minimal		7		7		7		7	28
Maximal		35		35		35		35	140

Tab. 7: Bewertung der Eingriffsintensität von Wirkfaktoren auf Raumeinheiten

Raum-einheit	Rauminanspruch-nahme Module		Einzäunung		Spiegelungen, Reflexionen		Horizontlinie/ vorhandene Sichtverschattung		Gesamt-bewertung
1.	mäßig (3)	3	gering (2)	2	keine (1)	1	keine (1)	1	7
2.	mäßig (3)	3	mäßige (3)	3	gering (2)	2	mäßige (3)	3	11
6.	mäßig (3)	3	mäßige (3)	3	keine (1)	1	mäßige (3)	3	10
3.	mäßig (3)	3	stark (4)	4	gering (2)	2	gering (2)	2	11
4.	mäßig (3)	3	stark (4)	4	gering (2)	2	gering (2)	2	11
5.	mäßig (3)	3	mäßige (3)	3	gering (2)	2	gering (2)	2	10
8.	mäßig (3)	3	mäßige (3)	3	gering (2)	2	keine (1)	1	9
Summe IST		21		22		12		14	69
Minimal		7		7		7		7	28
Maximal		35		35		35		35	140

Empfindlichkeit und Bedeutung des Landschaftsbildes

Für die Raumeinheiten 2, 3, 4 und 6 wurde die höchste Empfindlichkeit ermittelt, da die Modulflächen durch fehlende Waldflächen und Gehölze nicht sichtverschattet sind und von Spaziergängern in der Offenlandschaft als störend wahrgenommen werden können (Tab. 6).

Das veränderte Landschaftsbild bzw. die fremd wirkenden Module im Solarpark können besonders in der Raumeinheit 1 mit wenig Aufwand z. B. durch Sichtschutzpflanzungen entlang des Zürcher Weges wiederhergestellt werden. Daher wurde „Wiederherstellbarkeit“ für die Raumeinheit 1 als sehr gut bewertet (Tab. 6).

Durch den Solarpark wird weder ein Landschaftsschutzgebiet noch eine kulturhistorisch wertvolle Landschaft durch das Vorhaben überprägt oder beeinträchtigt (vgl. Bedeutung des Landschaftsbildes Tab. 6). Dieses betrifft alle Raumeinheiten gleichermaßen. Für alle Raumeinheiten erfolgte daher höchstens eine mäßige Eingriffsintensität im Hinblick auf das Kriterium Bedeutung Landschaftsbild (Tab. 6).

Auch die Sicht auf die Ortrandlage ist nicht beeinträchtigt, da sie generell durch den Eisenbahndamm sichtverschattet ist.

Eingriffsintensität von Wirkfaktoren

Aufgrund der fast ebenen Ausprägung der Belegungsflächen in einer „Tallage“ sind die raumdominierenden Module, Zäune und Anlagenelemente innerhalb des Solarparks weniger raumbeanspruchend als beispielsweise in hängigen Raumeinheiten. Die optischen Auswirkungen sind daher nur als mäßig einzuschätzen (Tab. 7).

Die Einzäunung spielt ebenfalls eine Rolle. Sie wird in der Raumeinheit 1 z. B. vom Auge des Betrachters kaum wahrgenommen, da sie durch die Waldkulisse kaschiert wird. In den im Offenland gelegenen Raumeinheiten hebt sich der Zaun hingegen durch den Horizont Himmel deutlich ab und wirkt störend.

Die Wahrscheinlichkeit des Auftretens von Spiegelungen und Reflexionen innerhalb des Solarparks wird als gering eingeschätzt (SolPEG GmbH 2022). Insgesamt ist dieser Wirkfaktor für die Eingriffsintensität zu vernachlässigen.

Die Solarmodule, die quasi Industriebauwerke in der Landschaft darstellen, werden vom menschlichen Auge befremdlich wahrgenommen, wenn sich die Modultischerkanten vom Horizont Himmel abheben und nicht durch die Horizontlinie der Waldkulisse sichtsverschattet sind. Dieses tritt ein, wenn die Raumeinheiten 2 und 6 aufgesucht werden. Nach Westen fehlt durch die Klingmühler Mühlgrabenniederung die sichtsverschattende Waldkulisse.

Im Rahmen einer Gesamtbewertung der Empfindlichkeit und Bedeutung der Landschaftsbilder von Teilflächen und der Intensität der Wirkfaktoren kann man in der Gesamtschau von einer mäßigen Auswirkung also von einer marginalen Wirkung auf das Landschaftsbild ausgehen (Tab. 8). Für den Betrachter ist der Solarpark aufgrund der vorhandenen Sichtbarrieren (Waldflächen, Bahndamm) von außen und der „Tallage“ nicht einsehbar. Dieses ist laut KNE (2020) charakteristisch für kleinräumige Solarparks.

Nach Herden et al. (2006) ist bei einer marginalen Wirkung der PV-Anlagen aufgrund des größeren Abstands oder der stärkeren Sichtsverschattung der Anteil im Blickfeld so gering, dass die PV-Module vor allem wegen der gegenüber der Umgebung meist etwas größeren Helligkeit im Landschaftsbild nur Aufmerksamkeit erregt.

Tab. 8: Bewertung der Beeinträchtigung des Landschaftsbildes

Raum-einheit	Gesamtbewertung Empfindlichkeit/ Bedeutung (A)	Bewertung Intensität der Wirkfaktoren (B)	Beeinträchtigung (A+B)
1.	8	7	15
2.	11	11	22
6.	10	10	20
3.	11	11	22
4.	13	11	24
5.	8	10	18
8.	9	9	18
Summe IST	71	69	140
Minimal	28	28	56
Maximal	140	140	280

Wirkklasse nach Herden et al. 2006 verändert	Punkte	Kategorie
keine	56	keine
nicht signifikant	57-113	gering
marginal	114-169	mäßig
subdominant	170-226	stark
dominant	227-280	sehr stark

Fazit

Die Auswirkungen sind insgesamt als marginal (mäßig) zu bewerten. Der Solarpark ist aufgrund seiner Lage und Größe von außen nicht einsehbar. Innerhalb der PV-Anlage werden die Modulränge nicht als raumfordernd wahrgenommen (Sichtbarrieren, Horizontlinie).

Ziele Landschaftsprogramm

Das Ziel des Landschaftsprogramms, eine kleinteilige Flächengliederung anzustreben, wird im nördlichen Teil des Solarparks durch die Beibehaltung von kleinstrukturierten Modulfeldern gewährleistet. Im südlichen Teil des Solarparks bleibt die gegenwärtige Flächengliederung nahezu unverändert. Dort lässt sich das Ziel einer kleinteiligen Gliederung der Landschaft laut Landschaftsprogramm nicht mehr erreichen. Auch das Landschaftsbild kann in diesen Bereichen nicht mehr aufgebaut und entwickelt werden.

Trotz marginaler Beeinträchtigung von Zielen des Landschaftsprogramms (Landschaftsbild) wird die Fläche weiterhin auf den öffentlichen Wegen für Freizeitaktivitäten (Joggen, Hundauslauf, Radfahren) genutzt werden können. Zum Erholen in der freien Landschaft eignet sich die Fläche allerdings nicht mehr. Ausweichmöglichkeiten für das Erholen sind in südlichen und westlichen Bereichen nahe der Siedlung von Klingmühl vorhanden.

Das weitere übergeordnete Ziel „Entwicklung von Landschaftsräumen mittlerer Erlebniswirksamkeit“ gemäß Landschaftsprogramm wird beeinträchtigt. Das im Lapro definierte Ziel, waldgeprägte Gebiete mit vorhandener Eigenart und mittlerer Erlebniswirksamkeit für die landschaftsbezogene Erholung zu entwickeln, dürfte wohl nicht mehr erreicht werden, weil sich in einem Solarpark keine landschaftlichen und kulturhistorischen Attraktionen in ihrer regionstypischen Ausprägung sichern lassen.

c) Geplante Maßnahmen zur Vermeidung, Verringerung und zum Ausgleich der nachteiligen Auswirkungen

Der Überprägung des Landschaftsbilds durch Aufstellen von fremdwirkenden Modulbauwerken in der freien Landschaft kann durch Herstellen naturraumtypischer und strukturierender Landschaftselemente sowie Sicherung und Pflege sichtverschattender Gehölze entgegengewirkt werden

Zum präventiven Schutz des Landschaftsbildes werden folgende Maßnahmen ergriffen:

- Verwendung von Erdkabeln statt Freileitungen zur Einspeisung in das Stromnetz
- Reduzierung von Reflexionen und leuchtenden Farben an den Modulen
- Wahl unauffälliger Zäune (KNE 2020a, S. 11).

Weitere Ausgleichsmaßnahmen sind direkt nicht ableitbar. Zusätzlich sollte während der Betriebslaufzeit darauf geachtet werden, dass die Sichtbarrieren Wald und Eisenbahndamm nicht ihre Funktion verlieren (Verlust, Abholzung, Rückbau).

8.5 Kulturelles Erbe und sonstige Sachgüter

a) Bestandsaufnahme

Die Gesamtheit der menschlichen Kulturgüter wird als kulturelles Erbe bezeichnet. Bei Kulturgütern handelt es sich um vom Menschen in der Vergangenheit geschaffene Objekte, die kulturhistorische Zeugnisse darstellen und die aufgrund ihrer besonderen charakteristischen Eigenart ein identitätsprägendes Merkmal für die jeweilige Region darstellen. Hierzu zählen insbesondere Bodendenkmale.

Im Geltungsbereich des geplanten B-Plangebietes der PV-Anlage ist im nordwestlichen Teil auf dem Flurstück 406 nahe des Klingmühler Mühlgrabens ein Bodendenkmal mit der Nr. 20706 vorhanden. Laut Auskunft des Brandenburgischen Landesamtes für Denkmalpflege handelt es bei diesem Bodendenkmal (i.S.d. BbgD SchG § 2, Abs. 1,2 Nr. 4) um Siedlungen der Bronze- und vorrömischen Eisenzeit. Es ist daher mit Artefakten bis in zwei Metern Tiefe zu rechnen. Im Gebiet, das in keinem Baudenkmalbereich liegt, gibt es gemäß der Auskunft des Brandenburgischen Landesamtes für Denkmalpflege und Archäologisches Landesmuseum keine Baudenkmale.

b) Prognose über die Entwicklung des Umweltzustandes bei Durchführung und Nichtdurchführung der Planung

Das Vorhaben hat auf das Bodendenkmal keine Auswirkungen, da die Fläche außerhalb der Modulfelder liegt und ohnehin wegen der Oberleitungen nicht bebaut oder überschirmt werden darf. Sie wird als Gestaltungselement „Wildkorridorfläche“ in den Solarpark integriert. Bau- und Kunstdenkmale sind im Vorhabengebiet nicht vorhanden.

c) Geplante Maßnahmen zur Vermeidung, Verringerung und zum Ausgleich der nachteiligen Auswirkungen

Die Fläche wird nicht mit Modultischen bestellt und als Wildkorridorfläche bereitgestellt.

8.6 Mensch und Gesundheit

In Bezug auf das Schutzgut Mensch sind die Gesundheit und das Wohlbefinden des Menschen von Bedeutung. Gesundheit und Wohlbefinden sind dabei eng an die Funktionen Arbeit, Wohnen und Erholen gekoppelt.

8.6.1 Emissionen, Immissionen

a) Bestandsaufnahme

In Bezug auf das Schutzgut Mensch sind die Gesundheit und das Wohlbefinden des Menschen von Bedeutung. Gesundheit und Wohlbefinden sind dabei eng an die Funktionen Arbeit, Wohnen und Erholen gekoppelt.

Bewohnte Grundstücke und Gebäude zählen daher besonders zu schutzwürdigen Räumen. Maßgebliche Immissionsorte nach der Licht-Richtlinie LAI (2015) sind „schutzwürdige Räume“ in der Umgebung von PV-Anlagen, die als Wohn- und Schlaf- sowie Büro- und Arbeitsräume genutzt werden. An Gebäuden anschließende Außenflächen wie Balkone und Terrassen sind ebenfalls schutzwürdigen Räumen gleichgestellt.

Hinsichtlich einer möglichen Blendwirkung sind Immissionsorte laut der Licht-Richtlinie nur dann kritisch, wenn diese vorwiegend westlich oder östlich einer Photovoltaikanlage liegen und nicht weiter als **ca. 100 m** von dieser entfernt sind (LAI 2015). Hier kann es im Jahresverlauf zu ausgedehnten Immissionszeiträumen kommen, die als erhebliche Belästigung der Nachbarschaft aufgefasst werden können.

Da von Modulen je nach Sonnenstand, Modulausrichtung und Oberflächeneigenschaften der Module Lichtreflexionen ausgehen können, können mehr oder weniger andauernde Blendeffekte entstehen und vom Betrachter als störend empfunden werden. Ob die Blendung als zumutbar gilt, orientiert sich an der Einwirkdauer. Die Bund-/Länder-Arbeitsgemeinschaft für Immissionsschutz gibt einen Blendungsgrenzwert von 30 Minuten/Tag und 30 Stunden/Jahr vor (Fraunhofer-Institut für Solare Energiesysteme ISE 2023).

Südwestlich befinden sich an das Plangebiet angrenzend kleinräumig strukturierte Kleingärten (Grünflächen nach § 5 Abs. 2 Nr. 5 BauGB). Eine Vorbelastung in Bezug auf das Schutzgut Menschen, insbesondere die menschliche Gesundheit, besteht nicht.

Im Geltungsbereich des Planänderungsgebietes „Solarpark Sallgast“ spielt die Erholungsfunktion der siedlungsnahen Wege durch die Feldflur für die Anwohner eine Rolle. Durch Abzäunung von Teilflächen können den Anwohnern von Klingmühl traditionell genutzte Wege vorenthalten werden, da die Anlagen nicht betreten werden dürfen. Damit kann die Erholungsnutzung durchaus beeinträchtigt werden. Eine besondere Erholungsfunktion kann der B-Plan-Fläche aufgrund der zahlreichen Alternativen für Erholungsnutzung im gesamten Umfeld der Ortslage Klingmühl nicht zugewiesen werden.

b) Prognose über die Entwicklung des Umweltzustandes bei Durchführung und Nichtdurchführung der Planung

Potenzielle betroffene schutzwürdige Räume

Die Ortslagen Theresienhütte und Klingmühl mit der Wohnbebauung entlang der „Sallgaster Straße“, „Lichterfelder Straße“ und „Dorfstraße“ befinden sich im näheren Umfeld des Solarparks (Abb. 15) in westlicher Richtung zum Solarpark und zählen daher zu den potenziell betroffenen schutzbedürftigen Immissionsorten gemäß der Licht-Richtlinie (LAI 2015). Die Bebauung am „Heideweg“ scheidet aufgrund der südlichen Erstreckung und der weiten Entfernung zum Solarpark als potenziell betroffener Immissionsort aus. Im Ergebnis der Recherche sind drei Grundstücke mit Wohnbebauung wie Sallgaster Straße 11A sowie Lichterfelder Straße 2 und 4 aufgrund der Lage und Nähe zur PVA als „schutzwürdige Räume“ potenziell von Reflexionen betroffen. Ferner können sich Reflexionen auf den Schienenverkehr der angrenzenden Bahnstrecke auf bewegliche Objekte wie Züge auswirken.



Abb. 15: Untersuchte potenzielle Immissionsorte Solarpark Sallgast

Gemäß der Bund-/Länder-Arbeitsgemeinschaft für Immissionsschutz (LAI) ist von einer Blendwirkung auf die angrenzende Siedlung insbesondere auf Wohngebäude der drei untersuchten Grundstücke nicht auszugehen. Als visuelle Sichtverschattung dienen zudem der ehemalige Bahndamm sowie die dichte Baumbestockung zwischen der Siedlungsbebauung und der PVA. Sollte die Baumbestockung ihre Funktion als Sichtverschattung verlieren (Überalterung, Dürre), können zeitweise Blendwirkungen nicht ausgeschlossen werden.

Laut Blendgutachten der SolPEG GmbH (2022) sind insgesamt an sechs exemplarisch ausgewählten Messpunkten (4 x Siedlung, 2x Bahnstrecke,) nur geringfügige Wirkungen durch Reflexionen ermittelt worden. Erhebliche Belästigungen im Sinne der LAI-Lichtleitlinie können mit hinreichender Sicherheit ausgeschlossen werden (SolPEG GmbH 2022). Für den Verkehr sind ebenfalls keine Wirkungen festgestellt worden.

Die PV-Anlage befindet sich schematisch gesehen in einer Tallage bzw. am Hangfuß, die Sichträume also die Wohnsiedlungen Klingmühls befinden sich am Mittelhang. Die Situation des Solarparks Sallgast entspricht in etwa dem Schema „Tallage“ (vgl. Abb. 16) nach Herden et al. (2006). Selbst bei exponierten mehrgeschossigen Gebäuden (Dreigeschossiger Sallgaster Straße) besteht für den Sichtraum eine wirksame Sichtverschattung durch den Bahndamm und die dichte Bestockung von Laubbäumen. Selbst in den Wintermonaten sind bei fehlender Belaubung keine reflektierenden Module vom Dreigeschossiger aus zu erwarten.

Lediglich beim Durchlaufen der Feldwege können je nach Sonnenstand mehr oder weniger auffällige Lichtreize zu Fuß oder im Fahrzeug sitzend wahrgenommen werden. Da ein längerer Aufenthalt im

Solarpark aufgrund der nicht vorhandenen Attraktivität der Lokalität nicht zu erwarten ist (< 30 Minuten pro Tag), sind Auswirkungen auf die menschliche Gesundheit nicht zu erwarten.

Durch die Sichtverschattungselemente Baumbestand und Bahndamm lassen sich im Wirkraum der PVA keine Beeinträchtigungen auf die Siedlungen feststellen.

Mit sonstigen Emissionen wie Geräusche, Aufheizung der Module, elektrische und magnetische Felder, die sich nachteilig auf die Gesundheit der Bewohner auswirken können, ist aufgrund der geringen Größe der Anlage, dem Abstand zur Wohnbebauung und den angrenzenden kühlenden Waldflächen in der Betriebsphase nicht zu rechnen.

Für das Schutzgut Mensch sind keine Konflikte erkennbar. Emissionsbezogenen Einflüsse sind entweder unerheblich oder werden durch die Anlagenkonzeption mit Eingrünungen / Hecken verhindert. Es wird aber empfohlen, die Vitalität des Baumbestandes auf dem Bahndamm zu überwachen (Monitoring M11). Ausfälle von Bäumen und Sträuchern im Bereich der Sichtachsen Sallgasterstraße 11A und Lichterfelder Straße 3 und 4 sollten durch Nachpflanzung ergänzt werden.

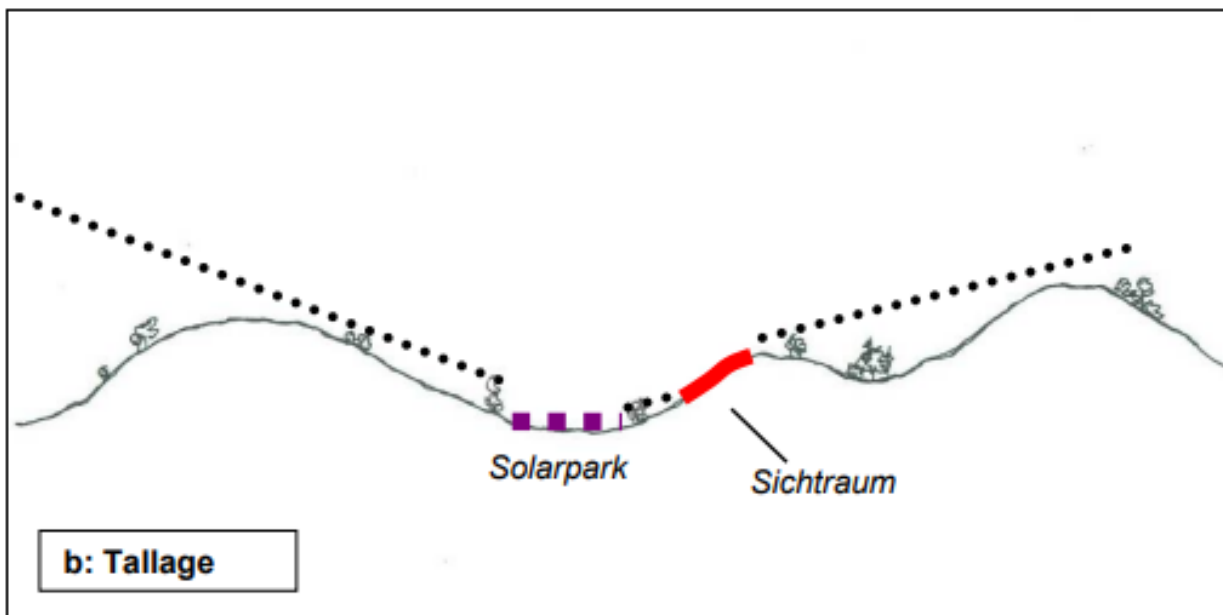


Abb. 16: Schematische Darstellung der Auswirkungen von Relief und Sichtverschattung auf den Sichtraum (aus HERDEN ET AL. 2006) sowie Geländemodell von Klingmühl

Mit sonstigen Emissionen wie Geräusche, Aufheizung der Module, elektrische und magnetische Felder, die sich nachteilig auf die Gesundheit der Bewohner auswirken können, ist aufgrund der geringen Größe der Anlage, dem Abstand zur Wohnbebauung und den angrenzenden kühlenden Waldflächen in der Betriebsphase nicht zu rechnen.

c) Geplante Maßnahmen zur Vermeidung, Verringerung und zum Ausgleich der nachteiligen Auswirkungen

Visuelle Wirkung, Lichtreflexe, Spiegelungen können nahezu ausgeschlossen werden (siehe Blendgutachten (SolPEG GmbH 2022)). Spezielle Maßnahmen sind nicht vorgesehen. Es wird aber empfohlen, die Vitalität des Baumbestandes auf dem Bahndamm zu überwachen (Monitoring M11).

Ausfälle von Bäumen und Sträuchern im Bereich der Sichtachsen Sallgasterstraße 11A und Lichterfelder Straße 3 und 4 sollten durch Nachpflanzung ergänzt werden.

8.6.2 Licht, Wärme, Strahlung

a) Bestandsaufnahme

Eine nächtliche Ausleuchtung der Modulfelder ist nicht vorgesehen. Damit entstehen auch keine künstlichen Lichtquellen, die für Tiere (Insekten) und Menschen eine Beeinträchtigung darstellen können.

b) Prognose über die Entwicklung des Umweltzustandes bei Durchführung und Nichtdurchführung der Planung

Eine „Lichtverschmutzung“ durch nächtliche Beleuchtung der Modulfelder ist nicht zu erwarten. Eine Erwärmung des Mikroklimas der Modulfelder durch Konvektion ist sehr wahrscheinlich, nicht dagegen die Erwärmung der Umgebung bzw. des Mesoklimas (vgl. Kap. 7.1.5). Auswirkungen auf die Gesundheit der Bevölkerung sind nicht zu erwarten.

Bei Nichtdurchführung der Planung wird sich das Mikroklima nicht erwärmen.

8.6.3 Wohnen und Erholen

a) Bestandsaufnahme

Der Änderungsbereich des FNP liegt außerhalb der zur als Mittelzentrum ausgewiesenen Stadt Finsterwalde (LEP). Das Gemeindegebiet Sallgast zählt gemäß LEP HR zu den ländlichen Räumen, die in ihrer Differenzierung bewahrt und als eigenständige, attraktive Lebens- und Wirtschaftsräume weiterentwickelt werden sollen.

Im FNP oder Landschaftsplan wird dem Vorhabengebiet keine Erholungsfunktion zugewiesen. Überregional und regional bedeutsame Radwege führen nicht durch das Gebiet. Die PV-Anlage geht allerdings mit den Festlegungen des Landschaftsprogramms Brandenburg, im Vorhabenbereich Landschaftsräume von mittlerer Erlebniswirksamkeit zu entwickeln, nicht konform. Mit PV-Modulen lässt sich für gewöhnlich die Erlebniswirksamkeit der Landschaft per se nicht steigern.

Die Flächen sind für die Naherholung der Einwohner von Klingmühl nur lokal von Bedeutung.

b) Prognose über die Entwicklung des Umweltzustandes bei Durchführung und Nichtdurchführung

Durch das Vorhaben wird der ländliche Raum im Amt Kleine Elster sowie in den Gewerbe- und Energiebereichen weiter diversifiziert. Durch Gewerbeeinnahmen aus der Betreibung der PVA lässt sich der Gemeindehaushalt unterstützen, das wiederum zu mehr Investitionen in öffentliche Einrichtungen wie Feuerwehr, Haltestelle ÖPNV oder öffentliche Grünanlagen führt. Dieses wiederum wertet den Ort als Lebens- und Wirtschaftsraum für Einwohner von Klingmühl auf. In Folge kann damit der demografische Verlust durch Abwanderung aus dem ländlichen Umfeld in die Großzentren gebremst werden.

Freizeitaktivitäten (Ausführen von Hunden, Radfahren, Spaziergänge) werden nach wie vor stattfinden können, da die öffentlichen Wege erhalten bleiben, neu geschaffen oder reaktiviert werden. Die historischen Wegeverbindungen nach Norden (Zürcheler Weg) und Osten (Sallgaster Allee) bleiben bestehen oder erfahren wie im Fall der 100-jährigen Ahornallee wieder eine Reaktivierung. Da das Landschaftsbild nur marginal beansprucht wird, verliert die Fläche auch nicht generell an Attraktivität für Freizeitaktivitäten. Die Ortslage Klingmühl ist von allen Seiten mit weitläufigem Wald umgeben. Es existieren daher im Umfeld der Ortslage zahlreiche Ausweichmöglichkeiten für Spaziergänger und Freizeitsportler.

Die mit Zäunen geschützten Modulflächen können nicht mehr von Anwohnern für Freizeitaktivitäten aufgesucht werden. Die Auslaufläche für freilaufende Hunde verringert sich analog dazu. Allerdings ist dabei anzumerken, dass sich schon vorher die Spargelanbaufläche nicht besonders für Freizeitaktivitäten geeignet hat. Die Auswirkungen der PV-Anlagen sind insgesamt nur als marginal einzuschätzen. Die Gesundheit der ansässigen Bevölkerung ist durch die Planung nicht beeinträchtigt.

Zwar besteht das Bedürfnis der Allgemeinheit nach Naturgenuss und Erholung in der freien Natur, aber da das Gebiet kein explizites Landschaftsschutzgebiet oder sonstiges festgesetztes Naherholungsgebiet ist, kann hier die Gemeinde die Prioritäten neu bestimmen.

Im FNP oder Landschaftsplan wird dem Vorhabengebiet keine Erholungsfunktion zugewiesen. Überregional und regional bedeutsame Radwege führen nicht durch das Gebiet. Die PV-Anlage geht allerdings mit den Festlegungen des Landschaftsprogramms Brandenburg, im Vorhabensbereich Landschaftsräume von mittlerer Erlebniswirksamkeit zu entwickeln, nicht konform. Mit PV-Modulen lässt sich für gewöhnlich die Erlebniswirksamkeit der Landschaft per se nicht steigern. Hier könnten z.B. Informationstafeln zur PV-Anlage oder Sitzgruppen aufgestellt werden, um die Erholungsattraktivität ein wenig zu verbessern.

Es werden durch den Vorhabenträger freiwillig zwei Informationspunkte bereitgestellt. Ein Informationspunkt besteht aus Infotafeln zur PV-Anlage und einer Sitzgruppe bestehend aus einem Tisch und zwei Sitzbänken. Hierbei handelt es sich um Gestaltungsmaßnahmen und nicht um Ausgleichs- oder Ersatzmaßnahmen für die Beeinträchtigungen im Erholungsbereich.

Bei Nichtdurchführung des Vorhabens bleibt das Planänderungsgebiet den Einwohnern als Erholungsfläche erhalten. Sollten die öffentlichen Einrichtungen und Serviceleistungen für Einwohner weiter zurückgefahren werden, ist mit Sicherheit davon auszugehen, dass sich die Einwohnerzahl in den kommenden Jahrzehnten durch Abwanderung weiter verringern wird.

c) Geplante Maßnahmen zur Vermeidung, Verringerung und zum Ausgleich der nachteiligen Auswirkungen

Die Beeinträchtigung der Erholung durch Zäune sollte durch bessere Erlebbarmachung der öffentlichen Wege kompensiert werden.

Es werden durch den Vorhabenträger freiwillig zwei Informationspunkte bereitgestellt. Ein Informationspunkt besteht aus Infotafeln zur PV-Anlage und einer Sitzgruppe bestehend aus einem Tisch und zwei Sitzbänken. Hierbei handelt es sich um Gestaltungsmaßnahmen und nicht um Ausgleichs- oder Ersatzmaßnahmen für die Beeinträchtigungen im Erholungsbereich.

8.7 Schutzgutbezogene Eingriffs- und Ausgleichbilanz und erforderliche Maßnahmen

8.7.1 Fläche, Boden und Biotope

Rechtliche Grundlage für die Bewertung des Vorhabens aus Naturschutzsicht ist das Bundesnaturschutzgesetz (Gesetz über Naturschutz und Landschaftspflege, BNatSchG) vom 29.07.2009 (BGBl. I S. 2542), in Kraft getreten am 01.03.2010. Nach § 13 BNatSchG sind erhebliche Beeinträchtigungen von Natur und Landschaft vom Verursacher vorrangig zu vermeiden. Nicht vermeidbare erhebliche Beeinträchtigungen sind durch Ausgleichs- oder Ersatzmaßnahmen oder – soweit dies nicht möglich ist – durch einen finanziellen Ersatz zu kompensieren.

Eingriffe in Natur und Landschaft definiert § 14 Abs. 1 BNatSchG. Als solche gelten Veränderungen der Gestalt oder Nutzung von Grundflächen oder Veränderungen des mit der belebten Bodenschicht in Verbindung stehenden Grundwasserspiegels, die die Leistungs- und Funktionsfähigkeit des Naturhaushalts oder das Landschaftsbild erheblich beeinträchtigen können.

Nach § 15 Abs. 2 BNatSchG ist der Verursacher eines Eingriffs verpflichtet, unvermeidbare Beeinträchtigungen durch Maßnahmen des Naturschutzes und der Landschaftspflege auszugleichen (Ausgleichsmaßnahmen) oder zu ersetzen (Ersatzmaßnahmen).

Im Geltungsbereich Solarpark mit einer Gesamtfläche von 437.400 m² (darin unversiegelte Wege, Korridore, Wald, Gehölze, Baumreihen) werden durch die Errichtung der PV-Module folgende Flächen und Biotope auf insgesamt 300.360 m² beansprucht (Abb. 22, Tab. 10):

- K1 Biotop Intensiv genutzter Sandacker (09134)
- K2 Biotop Intensiv genutzter Sandacker an strukturarmen Waldrand ohne Übergangszone (082819)
- K3 Biotop Obstbaumreihe, überwiegend Altbäume mit Feldgehölz (07182)
- K1 Boden Intensiv genutzter Sandacker (09134)
- K2 Boden Intensiv genutzter Sandacker (09134)

Außerhalb Solarpark

- K3 Boden Intensiv genutztes Grünland (051122) durch Errichtung Umspannwerk

Nach dem Eingriff entsteht auf der gesamten Baufeldfläche von **300.360 m²** ein Kompensationserfordernis von **218.138 m²**. Das Erfordernis entsteht in Folge der Überschirmung der Ackerflächen und zu erwartender Beeinträchtigungen der Offenlandbiotope durch Module. Für die Eingriffe gibt es keine Vermeidungsmöglichkeiten.

Das größte Kompensationserfordernis in Höhe von 213.748 m² entsteht durch die Überschirmung der Flächen mit Solarmodulen. Für die bau- und anlagenbedingte Bodenverdichtung und -versiegelung durch Zaunanlagen müssen nur 250 m² ausgeglichen werden. Die Neuanlage eines wasserdurchlässigen Feldweges hingegen verursacht ein Erfordernis von 2.590 m². Für das Umspannwerk außerhalb des Solarparks werden zusätzliche 900 m² Entsiegelung erforderlich (Abb. A30 im Anhang).

Die Eingriffsfolgen auf die Schutzgüter Fläche, Boden und Biotope werden durch acht Ausgleichsmaßnahmen im Solarpark (A1, A2, M1, M2, M6, M8, M9, M9b) und eine Ersatzmaßnahmen außerhalb des Solarparks (E1) vollständig kompensiert.

Ausgleichs- und Ersatzmaßnahmen für Eingriffsfolgen in Biotope, Fläche und Boden (im Solarpark)

- A1 Einsaat von Grünlandarten der Frischwiesen, Magerrasen zur Etablierung von artenreichen Grünlandgesellschaften, 35-jährige Grünlandpflege (Mahd, Beräumung Biomasse) auf ehemals intensiv genutzten Sandacker zwecks Nährstoffentzug (Hagerung) auf 30% der Fläche, weitere 70% Selbstbegrünung
- A2 Selbstbegrünung unterhalb der Module, Etablierung von Grünlandbrachen, Staudenflure auf ehemals intensiv genutzten Sandacker auf 70%
- M1 Neuanlage Blühstreifen bzw. einjährige Ackerbrache, Grünlandbrache (Biotope) sowie Anlage von Rohboden-, Blüh- und Bracheflächen auf dem Schutzstreifen für bestimmte Arten (Artenschutzmaßnahme): Extensive Nutzung auf 35 Jahre Dauer, Ackerbrache (3 bis 5-jähriger Turnus), Insekten-Blühstreifen (Ansaat), Grünlandbrache (Sukzession) auf ehemals intensiv genutztem Sandacker
- M2 Neuanpflanzung von Feldgehölz als Niederhecke auf ehemals intensiv genutzten Sandacker im Solarpark
- M6 Anlage von Waldmantel, Saum durch Sukzession, partiell Pflanzung; Waldrand mit Übergangszone und Saum (nur gelegentliche Mahd) auf ehemals strukturarmen Waldrand ohne Übergangszone / Waldsaum
- M8 Neuanlage und Pflege von Streuobstwiese innerhalb des Solarparks auf intensiv genutztem Sandacker
- M9 Anlage von artenreicher Frischwiese (Umwandlung von Intensivacker in extensiv genutzte Frischwiese)
- M9b Entsiegeln des vorhandenen unbefestigten Wegs (300 m Länge x 2,7 m Breite) durch Tiefenlockerung und Wiederherstellen der Bodenfunktionen, anschließend Einsaat von Arten der Frischwiese (Zielbiotoptyp Frischwiese artenreiche Ausprägung) und 500 m² Tiefenlockerung von Ackerfläche im Bereich M1
- E1 Entfernen von Erdstoffhaufwerken in der freien Flur und Wiederherstellen der Bodenfunktionen (Gas- und Wasserhaushalt) sowie Entfernen von ruderaler Staudenflur auf Erdstoffhaufen (Zielbiotoptyp Gras- und Staudenflur)

Die Maßnahmen A1 bis E1 (s.o.) sind in Form der Maßnahmenblätter im Landschaftspflegerischen Begleitplan detailliert beschrieben.

In Summe kann das Gesamterfordernis von 218.138 m² für Eingriffsfolgen innerhalb und außerhalb (Umspannwerk) des Solarparks durch die Umsetzung der Maßnahmen A1 bis E1, bei denen 218.892 m² angerechnet werden können, voll ausgeglichen werden. Es verbleibt ein Überschuss von 754 m².

8.7.2 Schutzgut Fauna und Habitate

Brutvögel

Beeinträchtigungen bei bodenbrütenden und waldrandbewohnenden Brutvögel wie Heidelerche und Baumpieper sind in der Bauphase entlang der Waldsäume und -ränder zu erwarten (Naturschutzinstitut 2022). Von dauerhaften Vergrämungseffekten durch die raumfordernden Solarmodule geht das

Naturschutzinstitut Dresden nicht aus. Im Hinblick auf baubedingte Störungen entlang der Säume, werden für die Brutvogelarten folgende Ausgleichs- und Vermeidungsmaßnahmen vorgeschlagen:

V5 Bauzeitenregelung (ökologische Bauüberwachung):

Um die Tötung und erhebliche Störung von Brutvögeln zu vermeiden, ist eine Bauzeitenregelung erforderlich. Demnach sind die Bauarbeiten entweder vollständig außerhalb der Brut- und Aufzuchtzeit (diese erstreckt sich zwischen 01.04. und 30.07.) durchzuführen oder die Ansiedlung brutbereiter Individuen bereits im Vorfeld zu verhindern. Um dies zu gewährleisten, ist mit den Bauarbeiten spätestens Ende Februar (bei anhaltender Kälte auch später), also vor Brutbeginn, zu beginnen oder eine Baufeldräumung so durchzuführen, dass die benötigten Brutbedingungen nicht mehr gegeben sind. Gehölzentnahmen sollten ebenfalls außerhalb der Brutzeit der im Vorhabengebiet vorkommenden Vogelarten durchgeführt werden.

V3 Baufeldbegrenzung zum Schutz von Saumbiotopen

M1 Etablierung von Blühflächen auf Schutzstreifen der kV-Energiefreileitung

M6 Waldrandgestaltungsmaßnahmen im Solarpark

Feldgehölz- und Heckenbrüter wie Neuntöter, Goldammer und Bluthänfling könnten während der Bautätigkeit in ihrer Nestumgebung beeinträchtigt werden. Als Vermeidungsmaßnahme eignen sich eine Baufeldbegrenzung V3 und eine Bauzeitenregelung V5.

V3 Baufeldbegrenzung zum Schutz von Saumbiotopen

V5 Bauzeitenregelung (ökologische Bauüberwachung)

Sollten sich die Habitateigenschaften durch den Anlagenbetrieb verschlechtern und eventuell Vergrämungseffekte von den Solarmodulen ausgehen, so können folgende Ausgleichsmaßnahmen sinnvoll sein, um nachteilige Eingriffswirkungen auszugleichen:

M1 Etablierung von Blüh- und Brachflächen (Nahrung, Versteck, Nistmöglichkeiten)

M2 Anlage einer Niederhecke (Nahrung, Versteck, Nistmöglichkeiten)

M7 Brutvogelmonitoring

Reptilien

Störungen und Beeinträchtigungen von Zauneidechsen und Glattnatter sind zu erwarten. Um die Verbotstatbestände des § 44 Abs. 1 i. V. m. Abs. 5 zu verhindern, sind im Einzelnen folgende Vermeidungs- und Ausgleichsmaßnahmen erforderlich:

V3 Begrenzung Baufeld durch Anlage eines Reptilienschutzzaunes mit dem Ziel der Schonung von Saumhabitaten: Erhalt von Zauneidechsenrandhabitaten und angrenzenden Lebensräumen für Wälder - insbesondere Waldränder - bewohnende Vogelarten.

- V4 Prüfung auf Zauneidechsen-Vorkommen in Saumhabitaten: Falls doch in Saumhabitaten eingegriffen werden muss, hier vorherige Präsenzuntersuchung durch kundige Faunisten. Gleichzeitig könnte so auch das aktuelle/temporäre Vorkommen von Glattnattern überprüft werden.
- M3 Anlegen von Lesestein- und Totholzhaufen („Reptilienburgen“)
- M6 Waldrandgestaltungsmaßnahmen im Solarpark: Durch die Strukturierung der Waldränder im Bereich der Zäune werden die Habitate der Zauneidechse durch neue vertikale Strukturen (Sträucher, Stauden, Hochgräser), Verstecke, Sonnen- und Eiablageplätze deutlich verbessert.
- M10 Habitatplätze der Glattnatter zum Sonnen optimieren und neu herstellen, dadurch lassen sich Glattnattern von den Waldrändern der Modulfelder fernhalten; Einrichten und Optimieren von Wanderkorridoren (M10), Ausstocken und Auflichten der Pionierwaldstadien, Schaffung von Lebensraummosaiken (offene Bodenstellen, Sandheide in verschiedenen Reifestadien usw.), Freistellen von Gleisschotterhaufen für Zielarten Zauneidechse (Beutetiere der Glattnatter) und Glattnatter, Beseitigung von Unrat und Bauschutt

Amphibien

Für die Wechselkröte als Art des Anhang I der FFH-Richtlinie der Europäischen Union sind besondere Schutzmaßnahmen notwendig. Diese Art steht hier auch als Flaggschiffart für weitere potenziell vorkommende Amphibienarten. Sollten Gefahren wie Verletzung und Tötung nach § 44 (1) Nr. BNatSchG sowie Verlust von Habitaten nach § 44 (1) Nr. 3 BNatSchG sowie Störung der Ruhestätten nach § 44 (1) Nr. 2 BNatSchG zu erwarten sein, sind folgende Maßnahmen erforderlich:

- V3 Begrenzung Baufeld durch Anlage eines Amphibienschutzzaunes mit dem Ziel der Schonung von Saumhabitaten: Erhalt von Zauneidechsenrandhabitaten und angrenzenden Lebensräumen für Wälder - insbesondere Waldränder - bewohnende Vogelarten.
- V5 Bauzeitenregelung (ökologische Bauüberwachung): besonders während der Laichzeiten der Amphibien können Kollisionen mit Tieren vermieden werden.
- M3 Anlegen von Lesestein- und Totholzhaufen („Reptilienburgen“)

M4/V1: Erhalt eines Wechselkrötengewässers:

Das im Plangebiet festgestellte Laichgewässer der Wechselkröte wird nicht vom Vorhaben beeinträchtigt. Dieses wird als Gestaltungsmaßnahme in den Solarpark integriert und erhalten (M4 bzw. V1), Pflegemaßnahmen sind nicht vorgesehen

Fledermäuse

Fledermäuse werden vom Vorhaben nur dann beeinträchtigt, wenn zur Umsetzung der Planung Baumfällungen notwendig werden (Naturschutzzentrum Dresden 2022). Gemäß der Planung werden die Obstbäume mit Höhlenquartieren am Sallgaster Weg in den Solarpark integriert (entspricht F5 Planerischer Schutz und Erhalt von Habitatbäumen). Sollten im Zuge der Bauarbeiten dennoch die Höhlenbäume gefällt werden müssen, dann droht baumbewohnenden Fledermausarten (Großer Abendsegler, Zwergfledermaus) nicht nur der Verlust von Ruhe- und Fortpflanzungsstätten, sondern auch physischer Schaden. Hier kann sogar der Verbotstatbestand der direkten Tötung nach § 44 (1) Nr. 1 BNatSchG eintreten (Naturschutzzentrum Dresden 2022).

Abhängig ist daher der Umfang notwendiger Vermeidungs- und Ausgleichsmaßnahmen für Fledermäuse vom Umfang notwendiger Baumfällungen. Dann werden F-Maßnahmen notwendig (Naturschutzzinstitut Dresden 2022):

- F1 Vorkontrolle der Höhlenbäume
- F2 konfliktvermeidende Bauzeitenregelung
- F3 Besatzkontrolle/Verschluss der Höhlen und Quartiere
- F4 ökologische Baubegleitung: der ggf. notwendige Fledermausschutz sollte mit Hilfe eines Fachexperten im Rahmen der ökologischen Baubegleitung realisiert werden.

Bei Baumverlusten sind zeitnah Ersatzquartiere als Ausgleichsmaßnahme zu schaffen. Dafür ist die Ausgleichsmaßnahme wie folgt vorgesehen:

- M 5 Aufhängen von Fledermausgroßraumhöhle(n)

Folgende Maßnahmen dienen der Erhaltung und Entwicklung von Habitaten für Fauna-Arten sowie der Vermeidung oder Minderung von Eingriffsfolgen auf Habitate dieser Arten (vgl. Abb. 17).

- A1 Neuanlage von Grünland zwischen den Modulreihen
- A2 Selbstbegrünung und Entwicklung von Grünlandbrachen unterhalb der Modultische
- M1 Etablierung von Blühflächen auf Schutzstreifen der kV-Energiefreileitung
- M2 Anlage einer Niederhecke (Nahrung, Versteck, Nistmöglichkeiten)
- M3 Anlage von Lesestein- und Totholzhaufen („Reptilienburgen“)
- M5 Schaffung von Ersatzquartieren für Kleinfledermäuse
- M6 Waldgestaltungsmaßnahmen im und am Solarpark zwischen Wald und Modulfeldern, Aufbau eines strukturierten Waldrandes mit Kraut- und Strauchzone
- M7 Brutvogelmonitoring während Baumaßnahme und nach Anlage und Betrieb des Solarparks
- M10 Ausstocken und Auflichten der Pionierwaldstadien, Schaffung von Lebensraummosaiken (Sandheide, offene Stadien)
- V1 (M4) Erhalt Amphibienlaichgewässer
- V2 Erhalt Feldgehölze
- V3 Baufeldbegrenzung zum Schutz von Saumbiotopen
- V4 Prüfen auf Zauneidechsenvorkommen in den Saumhabitaten
- V5 Bauzeitenregelung (ökologische Bauüberwachung für Brutvögel, Amphibien, Reptilien)

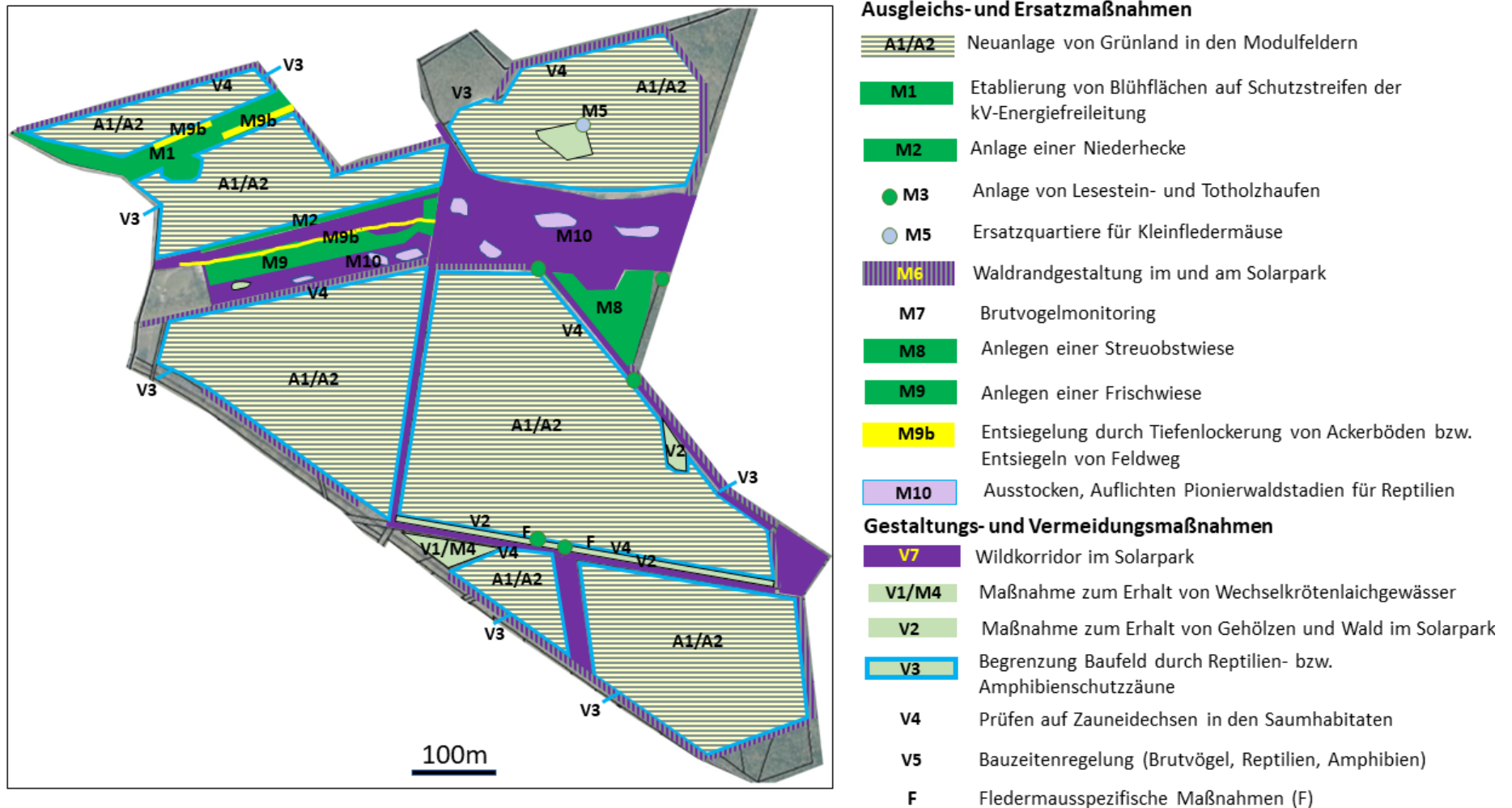


Abb. 17: Übersicht der Gestaltungs-, Vermeidungs-, Ausgleichs- und Ersatzmaßnahmen im Solarpark Sallgast

8.7.3 Schutzgut Wasserhaushalt

Die Beeinträchtigungen durch Vollversiegelung (Rampfpfosten) und Überschattung der Solarmodule können durch die Extensivierung, Sicherung und Pflege der Grünflächen in den Modulfeldern komplett ausgeglichen werden (Tab. 9). Insbesondere die großflächige Herstellung von Grünlandgesellschaften auf den Solarmodulfeldern und die anschließende 35-jährige extensive Grünlandnutzung verbessert die Bodenfunktionen (kein PSM-Einsatz, keine Bodenverdichtung durch Technik, Biodiversität in mageren Grünlandgesellschaften). In Tab. 8 sind die Kompensationserfordernisse und -möglichkeiten dargestellt.

Tab. 9: Eingriffsarten und Maßnahmen zur Vermeidung, zur Minimierung, zum Ausgleich und Ersatz für Schutzgut Wasserhaushalt

Eingriffsart und -umfang und erforderliche Kompensation	Vermeidungs-(V), Ausgleichs- (M, A) und Ersatzmaßnahmen, Art und Umfang	Wertung des Ausgleichs, verbleibende Wirkung, Bemerkungen
<p>Teilweise Beeinträchtigung des Wasserhaushalts durch Überschattung durch Überschirmungsfläche Solarmodule</p> <p>Erforderliche Kompensation: maximal 70% von 30,04 ha Modulfläche sind durch Module verschattet: Eingriffsgröße = 21,03 ha⁴; Kompensationsfaktor <u>entweder</u> im Verhältnis 1:0,5 (dann 10,5 ha Entsiegelung) <u>oder</u> Kompensationsfaktor 1:1 (dann 21,03 ha Extensivierung)</p> <p>Bei Neuversiegelung von Boden durch Wege (1.295 m²), Rampfpfosten (250 m²), Umspannwerk (900 m²) Beeinträchtigung des Wasserhaushaltes durch Neuversiegelung</p> <p>Erforderliche Kompensation: Eingriffsgröße = 2.445 m² versiegelte Fläche Kompensationsfaktor <u>entweder</u> im Verhältnis 1:1 (dann 2.445 m² Entsiegelung) <u>oder</u> Kompensationsfaktor 1:2 (dann 4.890 m² Extensivierung) oder Anpflanzungen im Verhältnis 1:2</p> <p>Vermeidung und Minderung der Versiegelung; Verbesserung des Grundwasserhaushalts durch bodenaufwertende Maßnahmen und Reduzierung des Oberflächenabflusses</p>	<p>A1 Extensivierung, Sicherung und Pflege der Flächen als Grünland zwischen den Modulreihen (9,01 ha)</p> <p>A2 Extensivierung, Sicherung und Pflege der Flächen als Grünland, Selbstbegrünung (Grasbrache) unterhalb der Modulreihen (21,03 ha)</p> <p>E1: Entfernen von Erdstoffhaufen und Wiederherstellen der Bodenfunktionen auf 0,025 ha (Wiederherstellen Wasser- und Gashaushalt des Bodens)</p> <p>M1 Extensivierung von Acker unterhalb der kV-Leitungstrasse auf 2,04 ha</p> <p>M2 Herstellen bzw. Anpflanzen von Niederhecke</p> <p>Für den Neubau des Weges auf Flurstück 528 und 532 erfolgt kompensatorisch eine Entsiegelung des alten Weges auf 810 m² und einer Tiefenlockerung eines verdichteten Ackerbodens auf 500 m² (M9b).</p>	<p>Mit 30,04 ha extensivierter Grünfläche und damit verbesserter Bodenfunktionen ist der Eingriff ausgeglichen</p> <p>Weitere 0,025 ha zu entsiegelnde Fläche können durch 0,025 ha Extensivierung im Solarfeld ausgeglichen werden</p> <p>Pflanz- und Ausgleichsmaßnahmen A1 und A2 (Extensivierung) sowie die Möglichkeit der Versickerung des Regenwassers innerhalb der Extensivierungsfläche Solarmodulfelder haben positive Wirkung auf die Grundwasserneubildung</p> <p>Der neue Feldweg ist komplett ausgeglichen.</p> <p>Die Neuversiegelung durch Wege, Rampfpfosten und Umspannwerk wird komplett ausgeglichen.</p>
<p>Die Eingriffe in den Bodenwasserhaushalt sind unerheblich. Durch die Ausgleichs- und Ersatzmaßnahmen können Beeinträchtigungen des Schutzgutes Boden/Wasser vermieden und gemindert und vollständig kompensiert werden.</p>		

4 Bei GRZ = 0,7 sind max. 70% der gesamten PV-Fläche bei 30 ha Gesamtfläche 21,03 ha mit Modulen überschirmt.

Extensivierungs-, Pflanz- und Entsiegelungsmaßnahmen haben insgesamt eine überwiegende positive Wirkung auf den Bodenwasserhaushalt im Solarpark. Dennoch ist anlagenbedingt mit einer leicht geringeren Grundwasserneubildung im Grünland im Vergleich zur aktuellen Ackernutzung⁵ zu rechnen, da die ganzjährig vorhandene Vegetation mehr Wasser verdunstet als bei periodisch angebauten Feldfrüchten unter Ackernutzungsbedingungen (Renger & Strebel 1980). Diese veränderte Nutzungsart hat aber keine erheblichen Auswirkungen auf das Grundwasser bzw. die Renaturierung des bergbaubedingten Grundwasserhaushaltes.

Es kann am unteren Trauf der Module mit erhöhten Niederschlagswasseransammlungen gerechnet werden, die zügiger in den Boden versickern und damit zu einer leicht verstärkten Grundwasserneubildung beitragen. Unter den Solarmodulen können durch den ausbleibenden Regen phasenweise Oberbodenaustrocknungen stattfinden.

Auf der gesamten Solarmodulfläche sind räumlich differenzierte Oberbodenfeuchtverteilungen insbesondere im subkontinental geprägten Klimagebiet sicher zu erwarten. Allerdings sind solche räumlichen Bodenfeuchteunterschiede im Oberboden für die Grundwasserneubildung nicht von Bedeutung. Lediglich die Änderung der Nutzungsart Grünland statt Acker wirkt sich auf die Grundwasserneubildungsrate aus (siehe oben). Die Wirkung ist aber zu vernachlässigen.

Im Gegensatz dazu kann eine Verschattung der bewachsenen Bodenoberfläche durch Solarmodule sogar Vorteile für Feldfrüchte bei Agri-PV haben, da die Pflanzen durch Schattenwurf unter weniger Hitze- und Trockenstress leiden und damit vitaler sind (Barron-Gafford et al. 2019).

Stoffemissionen ins Grundwasser sind nicht zu erwarten.

⁵ Unabhängig von der Überschilderung der Fläche durch Solarmodule.

8.7.4 Schutzgut Klima und Luft

Eine erforderliche Kompensation für anlagenbedingte Auswirkungen durch die Überschirmung der Fläche kann durch Minderungs-, Ausgleichs- und Gestaltungsmaßnahmen vollständig kompensiert werden (Tab. 10). Eine überlagernde Kompensationswirkung mit anderen Schutzgütern ist möglich (Mehrfachkompensation).

Tab. 10 Eingriffsarten und Maßnahmen zur Vermeidung, zur Minimierung, zum Ausgleich und Ersatz für Schutzgut Klima und Luft

Eingriffsart und -umfang und erforderliche Kompensation	Vermeidungs-(V), Minderungs- (Mi), Ausgleichs- (M, A) und Gestaltungsmaßnahmen Art und Umfang	Wertung des Ausgleichs, verbleibende Wirkung, Bemerkungen
<p>Veränderung des Mikroklimas durch Überschirmung durch Solarmodule</p> <p>Erforderliche Kompensation: Verbesserung des Mikroklimas durch Sicherung und Schaffung von Vegetationsflächen, Verminderung von Versiegelung</p>	<p>Mi Neuversiegelung wird auf das absolut notwendigste Maß gehalten. Es werden keine zusätzlichen Wege angelegt, verdichtet oder asphaltiert.</p> <p>Mi Neu anzulegender Weg wird mit wassergebundener Decke ausgeführt (keine Versiegelung)</p> <p>V Beachtung von DIN 18920 zum Schutz von Bäumen, Pflanzenbeständen und Vegetationsflächen bei Baumaßnahmen</p> <p>A1/A2 Extensivierung, Sicherung und Pflege der Solarmodulfelder auf 30,0 ha M1 Extensivierung von Ackerflächen auf 2,04 ha</p> <p>M2 Anlegen von Niederhecke</p> <p>G Erhalt, Sicherung und Waldpflege von Wildtierkorridoren als Kaltluftabflussschneisen zwecks Abkühlens der Modulfelder auf 21% der Solarparkfläche</p>	<p>Vermeidbare Beeinträchtigungen werden vermieden</p> <p>Die Versickerung des Niederschlagwassers innerhalb der Extensivierungsflächen der Modulfelder hat positive Wirkung auf die Kaltluftbildung und Verdunstungsrate</p> <p>Pflanzmaßnahmen wirken positiv auf die Kaltluftbildung und Verdunstungsrate</p> <p>Waldrandgestaltung hat positive Staub- und Schadstofffilterwirkung</p> <p>Überlagernde Kompensationswirkung mit anderen Schutzgütern (Mehrfachkompensation)</p>
<p>Es sind keine zusätzlichen erheblichen Eingriffe in das Schutzgut Klima / Luft zu erwarten. Durch die Gestaltungs- sowie Ausgleichsmaßnahmen können Beeinträchtigungen des Schutzgutes Klima vermieden und gemindert und vollständig kompensiert werden.</p>		

8.7.5 Schutzgut Landschaftsbild und Erholungswert, Mensch, Kultur und Sachgüter

Eine erforderliche Kompensation für anlagenbedingte Auswirkungen durch die Überbauung der Fläche mit Modulen kann durch Vermeidungs-, Minderungs-, Ausgleichs- und Gestaltungsmaßnahmen teilweise kompensiert werden (Tab. 11). Überlagernde Kompensationswirkung mit anderen Schutzgütern sind möglich (Mehrfachkompensation).

Tab. 11 Eingriffsarten und Maßnahmen zur Vermeidung, zur Minimierung, zum Ausgleich und Ersatz für Schutzgut Landschaftsbild und Erholungswert, Mensch, Kultur und Sachgüter

Eingriffsart und -umfang und erforderliche Kompensation	Vermeidungs-(V), Minderungs- (Mi), Ausgleichs- (M, A) und Gestaltungsmaßnahmen Art und Umfang	Wertung des Ausgleichs, verbleibende Wirkung, Bemerkungen
<p>Überprägung des Landschaftsbilds durch Aufstellen von fremdwirkenden Modulbauwerken in der freien Landschaft</p> <p>Visuelle Wirkung, Lichtreflexe, Spiegelungen können nahezu ausgeschlossen werden (siehe Umweltbericht, Blendgutachten SolPEG GmbH 2022)</p> <p>Erforderliche Kompensation: Herstellung naturraumtypischer und strukturierender Landschaftselemente sowie Sicherung und Pflege sichtverschattender Gehölze</p> <p>Beeinträchtigung der Erholung durch Zäune</p> <p>Erlebarmachung der öffentlichen Wege</p>	<p>Mi1 Verwendung von Erdkabeln statt Freileitungen zur Einspeisung in das Stromnetz</p> <p>Mi2 Einsatz unauffällig wirkender Zäune mit Tarnfärbung (KNE 2020a, S. 11)</p> <p>Mi3 Reduzierung von Reflexionen durch Verwendung reflexionsarmer Module</p> <p>V11 möglichst alle Gehölze und Bäume auf dem Bahndamm sind zu sichern</p> <p>Mo11 Vitalität des Baumbestandes auf dem Bahndamm zu überwachen (Monitoring)</p> <p>M2 sichtverschattende Anpflanzungen (Hecke)</p> <p>G Erhalt, Sicherung und Waldpflege von Wildtierkorridoren als Sichtverschattungselemente</p> <p>Mi4 Reaktivierung der Ahornallee als öffentlicher Weg</p> <p>G Öffentliche Wege bleiben erhalten</p>	<p>Vermeidbare Beeinträchtigungen werden vermieden oder gemindert</p> <p>Die Sichtverschattung durch Bäume und umgebende Waldflächen insbesondere durch den Bahndamm ist von größter Bedeutung als Puffer zum Siedlungsraum.</p> <p>Wegen der Modulverschattung können im Solarpark keine Sichtschutzpflanzungen vorgenommen werden. Es bleibt eine mittlere Sichtbeeinträchtigung des Landschaftsbildes.</p> <p>Überlagernde Kompensationswirkung mit anderen Schutzgütern (Mehrfachkompensation)</p> <p>Ausgleichs- und Ersatzpflanzungen im Solarpark tragen zur Erhöhung des Erholungswertes des Landschaftsraumes bei</p> <p>Temporärer Eignungsverlust als Erholungsfläche auf 35 Jahre</p>
<p>Es sind nur marginale Eingriffe in das Schutzgut Landschaftsbild und Erholung zu erwarten. Durch die Vermeidungs-, Minderungs-, Gestaltungs- sowie Ausgleichsmaßnahmen können Beeinträchtigungen des Schutzgutes Landschaftsbild und Erholungswert, Mensch, Kultur und Sachgüter vermieden, gemindert, überwacht und teilweise kompensiert werden.</p>		

8.7.6 Zusammenfassende Einschätzung der Ausgleichbarkeit von Eingriffsfolgen

Zusammenfassend lässt sich einschätzen, dass die Eingriffe, die sich aus dem Bbauungsplan „Solarpark Sallgast“ ergeben, mit den vorgesehenen Vermeidungs-, Minderungs- und Ausgleichs- und Ersatzmaßnahmen sowie Gestaltungsmaßnahmen zum größten Teil innerhalb des Plangebiets ausreichend kompensiert werden können.

Bei den Biotopen sind alle Eingriffsfolgen mit insgesamt acht Ausgleichsmaßnahmen im Solarpark und einer Ersatzmaßnahme außerhalb des Solarparks kompensierbar.

Mit Hilfe der vorgeschlagenen Monitoringmaßnahmen können nachteilige Entwicklungen vermieden (Mo11 Wirksamkeit der Sichtverschattung auf dem Bahndamm überwachen) oder Fehlentwicklungen durch Erfolgskontrollen korrigiert werden (M7 Brutvogelmonitoring).

Auswirkungen auf das Landschaftsbild und die Erholung können nur teilweise ausgeglichen werden. Sie sind allerdings aufgrund der günstigen Lage des Solarparks in einer „Tallage“ mit umgebenden Sichtverschattungselementen (Bahndamm, Waldflächen) nur als marginal einzuschätzen. Ferner wirken die optischen Beeinträchtigungen (Landschaftsbild) nur temporär.

Im Solarpark werden die vorhandenen Biotopstrukturen, Gehölze und Waldflächen sowie Wege in den Solarpark integriert. Über 20% der Flächen im Solarpark dienen als Wildtierkorridore und Kaltluftabflussflächen. Der Flächenverbrauch ist minimal.

Besonders die Neuanlage von Extensivierungsflächen im Solarpark bewirkt überlagernde Kompensationswirkung mit anderen Schutzgütern (Mehrfachkompensation). Durch die geplanten Ausgleichs- und Ersatzmaßnahmen können alle Beeinträchtigungen von Biotopen und Habitaten innerhalb des Solarparks sowie außerhalb (Umspannungswerk) kompensiert werden.

Die detaillierte Eingriffsbilanz für Biotope/Boden/Fläche und Beschreibung aller Maßnahmen ist dem Landschaftspflegerischen Begleitplan und den darin enthaltenen Maßnahmenblättern zu entnehmen.

8.8 Zusammenfassung der relevanten Wirkungen (Abschichtung)

Raumrelevante Wirkungen gehen von Photovoltaik-Freiflächenanlage sowohl bau-, anlage- als auch betriebsbedingt aus. Sie sind nach Erheblichkeit im Hinblick auf die Schwere der Auswirkungen auf Schutzgüter klassifiziert worden (Tab. 12).

Erheblichkeit betroffener Schutzgüter

Am erheblichsten sind Beeinträchtigungen auf Biotope und einige Tierarten durch einen direkten Verlust, Flächenentzug oder Beeinträchtigungen, die in der Bauphase negativ wirken. Anlage- und betriebsbedingt wirken die Beeinträchtigungen nicht auf Dauer. Diese lassen sich durch Vermeidungs-, Ausgleichs- und Ersatzmaßnahmen im und am Solarpark oder in der näheren Umgebung zeitnah und dauerhaft kompensieren. Die Kleinstrukturiertheit der Landschaft wird beibehalten und voll in den Solarpark integriert.

Die Veränderung des Landschaftsbildes durch die befremdlich wirkenden Module ist im vorliegenden Fall zwar nicht vermeidbar, aber aufgrund der Vorbelastung der Flächen und der sichtgeschützten Lage des Solarparks (Wald, Muldenlage usw.) nur bedingt wahrnehmbar.

Der Wegfall der Flächen zum Erholen in der freien Landschaft wiegt am schwersten. Mit Vermeidungsmaßnahmen sind diese nur z.T. verbesserbar. Die Auswirkungen bleiben für die Dauer des Betriebs der Anlage wirksam.

Bau- und anlagenbedingte Auswirkungen auf Boden, Grundwasser, Biotopverbund und menschliche Gesundheit sind aufgrund ihrer geringen bis sehr geringen Erheblichkeit für die Schutzgüter zu vernachlässigen. Lediglich der baubedingte Baustellenverkehr kann zu einer temporären Verlärmung führen, falls die Baustelle im Solarpark aktiv aufgesucht wird.

Betriebsbedingt sind Emissionen und Geräusche, die vom Betrieb des Solarparks ausgehen, nicht zu erwarten. Durch die Erwärmung der Module kann das Mikroklima innerhalb des Solarparks deutlich

wärmer werden. Diese Wirkung hat aber keine Auswirkung auf das Umgebungsklimas (Mesoklima). Kumulierungseffekte mit anderen Vorhaben in der Umgebung sind eher ausgeschlossen.

Erhebliche Planabweichungen zu den übergeordneten Plänen und Planungen konnten nicht identifiziert werden.

Positive Effekte auf Schutzgüter

Auf der anderen Seite liefert das Vorhaben positive Beiträge zur Artenvielfalt, Biotopverbund, Klimaschutz und Energieversorgungssicherheit der Bevölkerung. Der Ausbau der erneuerbaren Energien ist Voraussetzung für das Erreichen der Klimaneutralität. Zugleich reduziert die Erzeugung erneuerbarer Energien die Abhängigkeit von Energieimporten und stärkt die Energiesouveränität. Die voranschreitende Klimakrise sowie der Krieg in der Ukraine erfordern einen ambitionierten Ausbau der erneuerbaren Energien (EEG 2023). Aus diesem Grund haben die erneuerbaren Energien einen besonders hohen Stellenwert, festgeschrieben in § 2 EEG 2023. Gemäß § 2 EEG 2023 liegen die erneuerbaren Energien im überragenden öffentlichen Interesse und dienen der öffentlichen Sicherheit. Erneuerbare Energien – und damit die Errichtung einer PV-FFA – sind als vorrangiger Belang in der Schutzgüterabwägung zu berücksichtigen.

Darüber hinaus dient das Vorhaben der Schaffung von Arbeitsplätzen, da der Agrarbetrieb durch sichere Pachteinnahmen neue Einkünfte generieren kann. Die Schaffung von Arbeitsplätzen durch Private kann dann ein überwiegendes Gemeinwohlbelang sein, wenn sie voraussichtlich dauerhaft gesichert sind und dazu gerade geschützte Flächen in Anspruch genommen werden müssen (§ 67 Rdnr. 11 Schuhmacher/Fischer-Hüftle 2021).

Es ist davon auszugehen, dass die Arbeitsplätze eines seit 30 Jahren ortsansässigen Agrarbetriebs durch die PV-FFA nachhaltig bestehen bleiben werden. Im Hinblick auf die avisierte Betriebslaufzeit der PV-FFA von ca. 30 Jahren (d.h. 30 Jahre sichere Pachteinnahmen) wird hier das Gemeinwohlziel dauerhaft gesichert. Das Vorhaben, das insgesamt einer funktionsfähigen, resilienteren Landwirtschaft auf ertragsschwachen Sandackerstandorten in einer ländlich geprägten und eher strukturärmeren Region dient, liegt daher zweifelsohne im öffentlichen Interesse, weil es für den o.g. Zeitraum der Gemeinde Gewerbebeeinträchtigungen auf Dauer sichert. Auch dieses sind Gemeinwohlbelange.

Einige Auswirkungen sind nicht erheblich, von geringer bis mittlerer Wirkung oder nur von vorübergehender Dauer. Diese lassen sich vernachlässigen, da auch positive Auswirkungen von der Betreibung der PV-Anlage später ausgehen werden. Beispielsweise wird der Biotopverbund optimiert und artenreiche Grünlandgesellschaften statt Acker etabliert. Ferner werden durch das Vorhaben zeitnah neue artenreiche Grünlandflächen und strukturreichere Waldränder neu geschaffen. Diese würden sich weiterhin durch die üblichen Nutzungskonflikte Acker bis Waldkante (daher keine strukturreichen Waldränder) ohne das Solarparkvorhaben nicht realisieren lassen.

Die Ziele des Flächennutzungs- bzw. des Landschaftsplans werden maßgeblich nicht vom Vorhaben erheblich verändert. Der Gemeinde Sallgast wird daher die Anpassung und Änderung des Flächennutzungsplans empfohlen. Folgerichtig sollte auch der Landschaftsplan später angepasst werden.

Tab. 12: Zusammenfassung der bau-, anlagen- und betriebsbedingte Wirkfaktoren und deren Erheblichkeit

Wirkfaktor	Behandlung in Kapitel Auswirkungen auf Schutzgüter	Erheblichkeit
Baubedingt		
- Bodenversiegelung, -verdichtung,-umlagerung und -durchmischung	8.1.1 Boden, Fläche geringe Versiegelung durch Pfosten und Neuanlage von Weg, minimale und temporäre Beeinträchtigung der Bodenfunktionen durch Aufgraben von Kabelschächten oder Ablegen von Erdstoffen, minimale Veränderung der Bodenstruktur	gering bis mittel Auswirkungen durch Ausgleichsmaßnahmen kompensierbar
- Lärm, Erschütterung	8.6.1 Emissionen Nur zeitweise durch Baustellenfahrzeuge	gering Auswirkungen durch Vermeidungsmaßnahmen kompensierbar
- Stoffemissionen ins Grundwasser	8.6.1 Emissionen Nicht relevant	keine
- Beeinträchtigung von Biotopen	8.1.1 Biotope Biotopverlust nur Feldgehölz (kleinflächig), geschützte Biotope bleiben erhalten; Intensiväcker werden zu Extensiv-Grünland umgewandelt	sehr gering die Funktionsverluste sind durch Ausgleichs- u. Ersatzmaßnahmen kompensierbar
- Beeinträchtigung von Tieren, Biotopverbund	8.1.2 Tiere bodenbrütender Waldrandbewohner sowie Feldgehölz- und Heckenbrüter können beeinträchtigt werden; Zauneidechse kann beeinträchtigt werden; Säugetiere, Amphibien, Tagfalter werden nicht beeinträchtigt, eventuell meidet Rotwild die Wanderkorridore in den ersten Jahren (Gewöhnungseffekt)	mittel durch Vermeidungs- und Ausgleichsmaßnahmen kompensierbar gering, da Wanderkorridore erhalten bleiben und optimiert werden
Anlagebedingt		
Beschattung	8.1.1 Biotope, Pflanzen, Tiere während die Zwischenräume sich eher zu mageren Sandtrockenrasen entwickeln, etablieren sich unter den verschatteten Modulen Staudenflure; auf der vormals intensiv als Acker genutzten Fläche, entwickeln sich artenreiche Lebensraummosaiken aus sonnenliebenden Pflanzenarten oder -gemeinschaften sowie Staudenfluren.	gering Auswirkungen durch Ausgleichsmaßnahmen (Umwandlung von Acker zu Grünland, Extensivierung) kompensierbar
Veränderung des Bodenwasserhaushaltes	8.2 Wasser Kleinräumigere Verteilung der Bodenfeuchte im Oberboden (Zunahme der Standortvielfalt), geringere Grundwasserneubildungsrate im Grünland hat keine Auswirkungen auf die Renaturierung der bergbaubedingten Veränderung des Bodenwasserhaushaltes	sehr gering Auswirkungen durch Ausgleichsmaßnahmen (Umwandlung von Acker zu Grünland, Extensivierung, Pflanzung von Hecke) kompensierbar

Wassererosion durch Bodenversiegelung und -überdeckung	6.1.1 und 8.2 Boden, Fläche, minimale Versiegelung, die Überschirmung der Fläche durch Module führt zwar zu punktuellen Veränderungen der Niederschlagsabflüsse, nicht aber zu zur Abnahme der Bodenversickerungsrate, geringere Grundwasserneubildung nur durch Umstellung von acker- auf Grünlandnutzung, Winderosion wird durch Grünland gebannt, Bodenversiegelung durch Neuanlage von Weg, Rammung der Pfosten	sehr gering die minimalen Veränderungen werden durch Entsiegelungsmaßnahmen und Extensivierung vollständig kompensiert
Flächenentzug	8.1.1 Biotop und 8.1.2 Tiere Habitatverluste sind minimal, insgesamt werden mehr neue Habitats geschaffen oder Habitatstrukturen verbessert, kein dauerhafter Flächenentzug	mittel Auswirkungen durch Ausgleichs- und Ersatzmaßnahmen (Umwandlung von Acker zu Grünland, Hecke, Streuobstwiese) kompensierbar
Zerschneidung / Barrierewirkung durch Einzäunung	8.1.2 Tiere Korridoren bleiben erhalten, Mindestbreite von 20 Metern bleibt erhalten, wandernde Wald- und Waldrandarten werden nicht beeinträchtigt Zaun beeinträchtigt nur unerheblich das Wanderverhalten der Großsäuger, geschützte Arten sind nicht betroffen	gering
Beeinträchtigung Habitatfunktionen	8.1.1 Biotop und 8.1.2 Tiere Habitatverluste sind minimal, insgesamt werden neue Habitats geschaffen oder Habitatstrukturen verbessert Kein dauerhafter Flächenentzug	gering durch Vermeidungs- und Ausgleichsmaßnahmen kompensierbar
Visuelle Wirkung, Lichtreflexe, Spiegelungen	8.6 Emissionen, Immissionen Blendwirkungen auf benachbarte Wohnbebauung kann gegenwärtig ausgeschlossen werden, solange der Bahndamm als Sichtverschattungselement fungiert	sehr gering durch Monitoring und Vermeidungsmaßnahmen können dauerhaft Blendwirkungen ausgeschlossen werden
Veränderung Landschaftsbild	8.4 Landschaftsbild Sichtverschattung durch Bäume, keine Einsehbarkeit von außen (Tallageneffekt), keine Silhouetteneffekte, Anlagen sind von Wald umgeben, von innen keine optische Dominanz der Module beim Durchqueren des Solarparks werden die Module als befremdlich aber nicht raumfordernd wahrgenommen, Gewöhnungseffekt bei Anwohnern nicht ausgeschlossen	mittel Vermeidungs-, Minderungs-, Ausgleichs- und Gestaltungsmaßnahmen sind Auswirkungen zum größten Teil kompensierbar
Beeinträchtigung der Erholung	8.6.3 Wohnen und Erholen Öffentliche Wege bleiben erhalten oder werden reaktiviert, optische Entwertung der Fläche, Erholungswert der Fläche nimmt ab; es gibt positive und negative Auswirkungen	mittel Beeinträchtigungen nicht kompensierbar

Betriebsbedingt		
- Elektrische und magnetische Felder	Nicht relevant	keine
- Geräusche	Nicht relevant	keine
- Stoffemissionen	Nicht relevant	keine
- Wärmeabgabe durch Aufheizen der Module (Mikroklima/Mesoklima)	8.3 Luft, Klima Eine Erwärmung des Umgebungsklimas (Mesoklima) kann aufgrund der Umgebungsvegetation, der geringen Siedlungsgröße und der verbleibenden Wanderkorridore als „Kaltluftschneisen“ ausgeschlossen werden; durch CO2-Einsparung wird das Makroklima verbessert	Gering

9. Übersicht über die voraussichtliche Entwicklung des Umweltzustandes bei Nichtdurchführung der Planung

Der Landschaftsplan (Abb. 6) kann als Maßstab für die Nichtdurchführung der Planung (Vorhaben) angewendet werden, da er den Bestfall für die Entwicklung der Flächen in den nächsten 30 Jahren bestimmen kann. Dieser weist für den Bereich ein Vorranggebiet Landwirtschaft aus. Die Flächen werden seit vielen Jahren intensiv genutzt. Fast alle Grünlandstrukturen (genutzt, brachliegend) sind durch Aufgabe oder Umnutzung inzwischen verschwunden. Die wegebegleitenden Strukturen (Hecken, Einzelbäume, Baumgruppen, Baumreihen) werden durch die anhaltende Dürre tendenziell weiter aus der Kulturlandschaft verdrängt, da solche Verluste durch Nachpflanzen in der Regel nicht ersetzt werden.

Eine positive Entwicklung in Hinsicht auf Biotopausstattung und Habitatqualität ist daher nicht erkennbar und anzunehmen. Eine weitgehend positive Veränderung der Umweltparameter und der Umweltqualitäten ist im Geltungsbereich der Planänderungsfläche nicht zu erwarten.

Strukturreiche und gestufte Waldränder werden weiterhin nicht zu erwarten sein, wenn die Flächen intensiv landwirtschaftlich genutzt werden. Durch Bodenbearbeitungsmaßnahmen bis in den Traufbereich des Waldes und Düngung werden sich tendenziell nährstoffreiche und ruderale Staudenflure etablieren.

Die im Landschaftsplan definierten Ziele für die angrenzenden Forst- und Waldflächen (Erhalt der zusammenhängenden Flächen, ökologischer Waldumbau) werden erfolgen, sofern die Waldbesitzer die finanziellen Möglichkeiten dazu haben.

Das Plangebiet eignet sich weiterhin zur Erholung für die lokale Bevölkerung.

10. Standortalternativen

Im Ergebnis einer Standortalternativenprüfung von insgesamt acht untersuchten Flächen im Außenbereich des Gemeindegebietes Sallgast konnte die CAD-Planung Kunze GmbH (2022b) die Potenzialfläche 7 (Fläche bei Klingmühl) als Standort mit höchster Eignung für die Errichtung einer PV-Anlage ermitteln (Abb. 18).

Dabei wurde sowohl per Flächenausschluss als auch mit einem priorisierenden Kriterienkatalog aus Negativ- und Positivkriterien gearbeitet. Von den betrachteten Alternativstandorten sind zwei Potenzialflächen (1, 2) als ungeeignet und vier Potenzialflächen (3, 5, 6, 8) als bedingt geeignet identifiziert werden. Nur die Potenzialflächen 4 und 7 haben sich grundsätzlich als geeignet erwiesen, jedoch besteht für die Fläche 4 keine Verfügbarkeit in Form vertraglicher Bindungen mit den Grundstückseigentümern, während die angesetzten umweltfachlichen und projektspezifischen Kriterien am ehesten durch die Potenzialfläche 7 erfüllt werden.

Zusammengefasst wurde der Standort des Solarparks Sallgast (Fläche 7) aus den folgenden Gründen gewählt:

- Vorbelastung aufgrund der angrenzenden Bahnstrecke und der querenden Freileitung,
- EEG-Vergütungsfähigkeit für einen bedeutenden Teil der Projektfläche;
- Lage außerhalb von Schutzgebieten oder anderen ökologisch sensiblen Gebieten,
- geeignete Topografie,
- Vorbelastung durch Alttagebau (Bergbaufolgelandschaft),
- geringe Sichtbeziehung zu Wohnbebauung,
- natürlicher Sichtschutz vorhanden,
- keine Inanspruchnahme von landwirtschaftlich hochwertigen Flächen,
- Flächenverfügbarkeit auf geeigneter Flächengröße gesichert.

Mit der endlichen Ressource Boden wird im Gemeinde Gebiet schonend und verantwortungsvoll umgegangen.

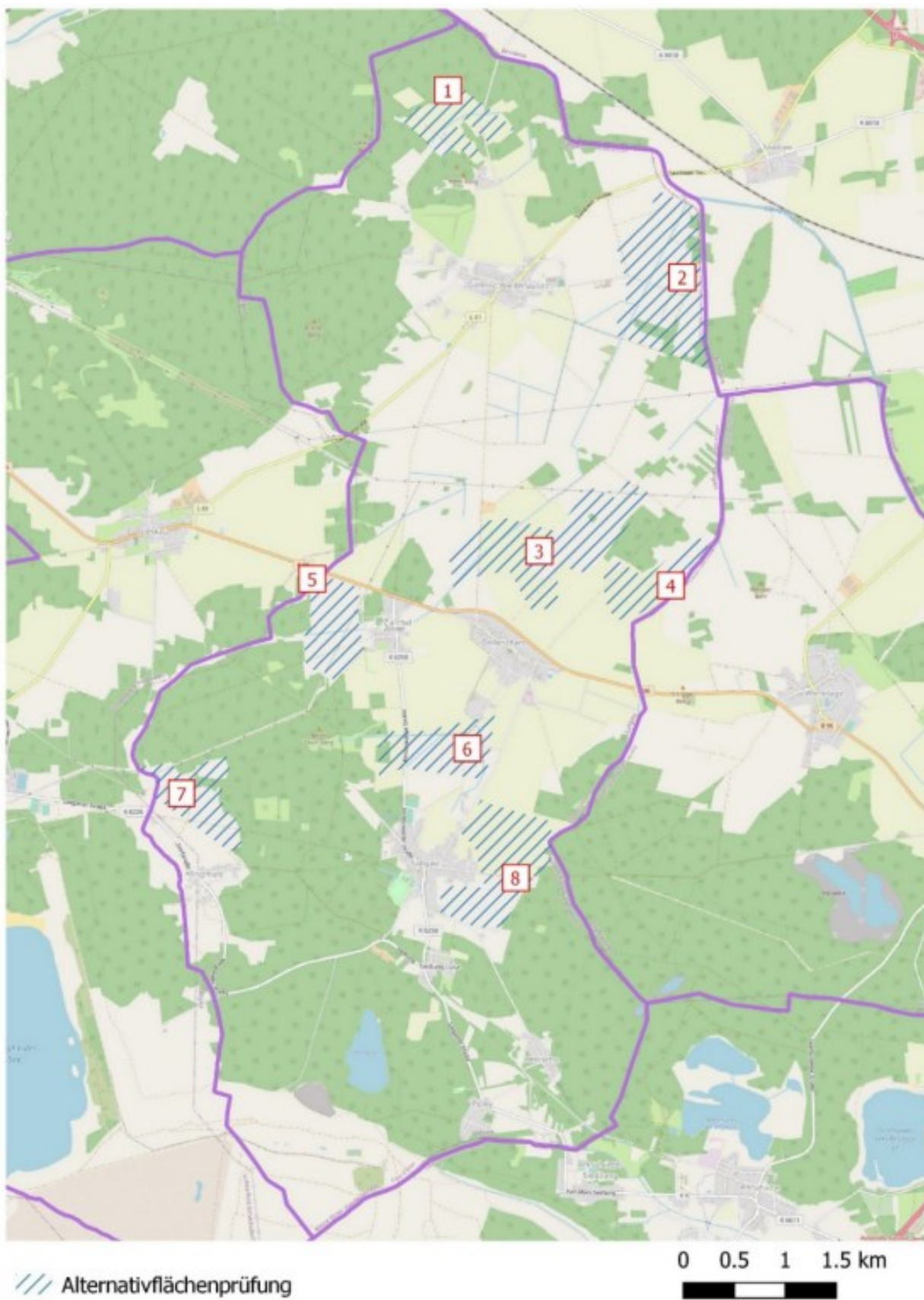


Abb. 18: Lage der alternativen Potentialgebiete im Maßstab 1:50.000 (aus CAD-Planung Kunze GmbH 2022)

11. Kumulierung mit den Auswirkungen von Vorhaben benachbarter Plangebiete

Die zu erwartenden Auswirkungen können nur mit folgenden potenziellen Vorhaben eine kumulierende Wirkung entfalten:

- Siedlungserweiterungen in den Ortsteilen Klingmühl und Theresienhütte
- Vorhandene und geplante PV-Freiflächenanlagen
- Neubau von Kreisstraßen

Neue Wohn- und Gewerbeansiedlungen am geplanten Vorhabengebiet sind weder geplant noch in Zukunft zu erwarten (vgl. Kap. 8.6). Es werden lediglich einzelne Grundstücke mit Einfamilienhäusern noch bebaut. Mit Blick auf die demografische Entwicklung der letzten 30 Jahre in Richtung Abnahme der Bevölkerung sind neue größere Siedlungsflächen mit versiegelten Flächen (Dächer, Schottergärten, Auffahrten) unrealistisch. Zwar sind weitere Versiegelungen durch Auffahrten und häusliche PV-Anlagen auf dem bestehenden Gebäudebestand in Zukunft nicht auszuschließen, fallen aber schon wegen ihres Flächenausmaßes klimatisch gesehen nicht ins Gewicht.

Vorhandene PV-Freiflächenanlagen gibt es in folgenden Entfernungen (Luftlinie):

- PVA an der F60 2,6 km
- PVA Grünhaus 4,7 km
- PVA Gut Poley 5,36 km
- PVA Lausitzring 10,3 km
- PVA Crinitz 17 km

Aufgrund der sehr weiten Entfernungen der vorhandenen PV-FFA zum Vorhabengebiet sind summarische bzw. kumulative Wirkungen z.B. durch Aufwärmung des Mesoklimas oder andere negative Auswirkungen auf die Schutzgüter auszuschließen.

Neu- und Ausbauvorhaben von Kreisstraßen im UZV-Cluster, die die Funktionsräume für Wildtiere in unzerschnittenen Großlandschaften beeinträchtigen können und damit eine kumulative Wirkung mit dem Vorhaben entfalten, sind nicht bekannt.

12. Allgemeinverständliche Zusammenfassung der Angaben

Im vorliegenden Umweltbericht wurden die durch die 20. Planänderung des Flächennutzungsplans der Gemeinde Sallgast im Zuge der Umsetzung des vorhabenbezogenen Bebauungsplans zur Errichtung einer Photovoltaik-Freiflächenanlage bei Klingmühl verursachenden umweltrelevanten Auswirkungen ermittelt und hinsichtlich ihrer Erheblichkeit bewertet.

Das Plangebiet umfasst eine Gesamtfläche von ca. 43,74 ha, wovon der größte Teil auf intensiv landwirtschaftlich genutzte Flächen mit einer Größe von 35,74 ha fällt. Die Anlage ist in sieben Teilbereiche auf 30,04 ha Modulfläche unterteilt, die mit PV-Generatoren bebaut werden sollen. Aufgrund der derzeitigen intensiven ackerbaulichen Nutzung des Plangebiets und der Vorbelastung als Alltagsbaugebiet werden vorbelastete Strukturen mit mäßigem Wert genutzt. Die Fläche ist zum Teil kleinräumig gegliedert, von großen zusammenhängen naturschutzfachlich bedeutsamen Wald- und Forstflächen sowie westlich von einem intensiv genutzten Wirtschaftsgrünland mit Entwässerungsgräben umgeben. Das Inventar an Tierarten ist durchschnittlich. Es entspricht einer typisch mäßig intensiv genutzten Kulturlandschaft mit nicht seltenen Kulturlandschaftsarten.

Die Schutzgüter

- Naturraum und Landschaftsbild,
- Pflanzen- und Tierwelt und biologische Vielfalt,
- Boden,
- Wasser,
- Klima und Luft,
- Mensch, insbesondere menschliche Gesundheit sowie
- Kultur- und Sachgüter

wurden einer eingehenden Prüfung hinsichtlich der zu erwartenden Auswirkungen durch das Vorhaben unterzogen. Es erfolgt eine Einordnung des Vorhabens in die vorhandene Flächennutzungsplanung und in die bestehende übergeordnete Fachplanung (Naturschutz, Raumordnung).

Die Neuversiegelung wird insgesamt nur einen zu vernachlässigbaren Anteil einnehmen. Für die Aufständigung der Solarmodule werden Pfosten in den Boden gerammt, so dass hierbei eine nur sehr geringe Versiegelung / Verdichtung entsteht. Dennoch entstehende Bodenverdichtungen werden durch Maßnahmen vollständig kompensiert (Entsiegelung, Extensivierung). Durch Schaffung neuer Grünlandflächen zwischen und unter den Modulreihen ist davon auszugehen, dass die Artenvielfalt im Vorhabengebiet gesteigert werden kann. Umweltauswirkungen sind insbesondere für die Schutzgüter Pflanzen- und Tierwelt sowie biologische Vielfalt, Landschaftsbild und Erholen zu erwarten.

Erhebliche Beeinträchtigungen entstehen insbesondere durch die technische Prägung der Solarparkanlage, durch die Überschirmung der Flächen mit den PVA-Modulen und damit einhergehend, durch funktionale Beeinträchtigungen von Brut- und Habitatplätzen für einige Vogelarten und die Zauneidechse nur während der Bauphase.

Die Anlage ist durch zahlreiche Umplanungen optimal in das kleinräumige Landschaftsbild integriert worden. Biotopverluste treten fast gar keine ein. Nur ein kleinflächiges Feldgehölz muss beseitigt werden. Flächen für Kompensationsmaßnahmen stehen alle im Solarpark ausreichend zur Verfügung. Gesetzlich geschützte Biotope im Sinne von § 32 BbgNatSchG sind vom Vorhaben nahezu nicht betroffen oder werden in den Solarpark integriert. Schutzgebiete werden durch das Vorhaben ebenfalls nicht beeinträchtigt.

Maßnahmen zur Kompensation des Eingriffs in Natur und Landschaft sind erforderlich. Durch ausgewählte Schutz-, Vermeidungs- und Monitoringmaßnahmen können Eingriffe auf das absolut notwendigste Maß reduziert werden. Alle nicht vermeidbaren Eingriffe können durch Kompensationsmaßnahmen vollständig ausgeglichen werden. Dem Vorhaben stehen keine erheblichen artenschutzrechtlichen bzw. naturschutzrechtlichen Tatbestände entgegen. Störungen und Beeinträchtigungen von europarechtlich geschützten Tierarten sind zeitlich begrenzt und/oder können mit geeigneten Maßnahmen vermieden oder ausgeglichen werden. Es werden dann keine Verbotstatbestände nach § 44 BNatSchG erfüllt.

Auswirkungen auf das Landschaftsbild sind durch die Auswahl der Standorte in einer Tallage mit vielen Sichtbarrieren (Bahndamm, dichte Baumvegetation, angrenzende Waldflächen) kaum wahrnehmbar, können aber nicht komplett vermieden werden. Ebenfalls ist das Erholen in der freien Landschaft im bisher gewohnten Umfang für die Anwohner der Ortslage Klingmühl für 30 Jahre eingeschränkt.

Bei den Schutzgütern Mensch (Blendwirkung), Oberflächengewässer sowie Kultur- und Sachgüter sind keine Auswirkungen bzw. Erheblichkeiten festzustellen (Tab. 13).

Der Planänderung als Versorgungsanlagen zur Erzeugung von Erneuerbaren Energien, die dem Klimawandel entgegenwirken, stehen keine schwerwiegenden oder erheblichen Auswirkungen auf die Schutzgüter Mensch, biologische Vielfalt, Lebensräume, Boden, Grundwasser, Mesoklima, Kultur- und Sachgüter entgegen.

Tab. 13: Zusammenschau der erheblichen Auswirkungen auf die Schutzgüter

Schutzgut	Baubedingte Auswirkungen	anlage- /betriebsbedingte Auswirkungen	Ergebnis bezogen auf die Erheblichkeit
Mensch: Lärm/Erschütterung	gering	gering	gering
Mensch: Erholung	gering	mittel	gering-mittel
Mensch: Blendwirkung	-	-	-
Arten und Lebensräume	mittel	gering	gering bis mittel
Fläche	mittel	mittel	mittel
Boden	gering-mittel	sehr gering	gering
Grundwasser	-	sehr gering	sehr gering
Oberflächengewässer	-	-	-
Luft/Klima	sehr gering	gering-mittel	gering
Landschaftsbild	-	mittel	mittel
Kultur- und Sachgüter	-	-	-

13. Quellen

- Amt Kleine Elster (2023): <https://www.amt-kleine-elster.de/dienstleistung/anzeigen/id/6957/fl%C3%A4chennutzungsplan.html>
- Bagley, K. (2009): Der Grenzzaun zwischen den USA und Mexiko behindert die Tierwelt, heißt es in der Studie (<https://www.audubon.org/news/us-mexico-border-fence-hinders-wildlife-study-says>)
- Barron-Gafford, G. A., Pavao-Zuckerman, M. A., Minor, R. L., Sutter, L. F., Barnett-Moreno, I., Blackett, D. T., Thompson, M., Dimond, K., Gerlak, A. K., Nabhan, G. P., Macknick, J. E., (2019): Agrivoltaics provide mutual benefits across the food - energy - water nexus in drylands. Nature Sustainability volume 2, pages 848 - 855.
- Barron-Gafford, G.-A.; Minor R. L., Allen, N. A.; Cronin, A. D.; Brooks, A. E. & M. A. Pavao-Zuckerman (2016): Der photovoltaische Wärmeinseleffekt: Größere Solarkraftwerke erhöhen die lokalen Temperaturen, Wissenschaftliche Berichte vol. 6, Artikelnummer: 35070 (2016)
- Bundesamt für Naturschutz (2016): Unzerschnittene Verkehrsarme Räume größer als 100 Quadratkilometer in Deutschland (http://web01.bfn.cu.ennit.de/fileadmin/BfN/daten_fakten/Dokumente/)
- CAD-Planung Kunze GmbH (2022a): 20. Änderung des Flächennutzungsplans im Parallelverfahren zur Aufstellung des Bebauungsplans „Solarpark Sallgast“ - Begründung (Stand: 29.11.2022)
- CAD-Planung Kunze GmbH (2022b): Standortalternativenprüfung für Freiflächenphotovoltaikanlagen Anlage zur Begründung der 20. Änderung des Flächennutzungsplans im Parallelverfahren zur Aufstellung des Bebauungsplans „Solarpark Sallgast“
- Fischer, C. & Roth, M. (2021): Hauptstudie zur Erstellung eines sachlichen Teilplans „Landschaftsbild“ für die Fortschreibung des Landschaftsprogramms Brandenburg
- Frey, C. (2021): <https://eike-klima-energie.eu/2021/03/30/der-photovoltaik-waermeinsel-effekt-grosse-solarparks-lassen-die-lokale-temperatur-steigen/?print=pdf>
- Gawlak, C. (2019): Unzerschnittene verkehrsarme Räume (UZVR) > 100 km² in Deutschland
- Herden, C.; Rasmus, J.; Gharadjedagh, B.; (2006): Naturschutzfachliche Bewertungsmethoden von Freilandphotovoltaikanlagen - Endbericht - Stand Januar 2006 Christoph Bahram Jörg
- Hofmann, G., Pommer, U. (2006): Potentielle natürliche Vegetation von Brandenburg und Berlin mit Karte im Maßstab 1: 200.000. - Eberswalder Forstliche Schriftenreihe, Band XXIV: 315 S.
- Fraunhofer-Institut für Solare Energiesysteme (2023, 5. Mai): Blendgutachten- <https://www.ise.fraunhofer.de/de/geschaeftsfelder/photovoltaik/photovoltaische-module-und-kraftwerke/photovoltaische-kraftwerke/blendgutachten.html> (Stand 27.07.2021)
- IE Leipzig - Leipziger Institut für Energie GmbH, ZSW – Zentrum für Sonnenenergie- und Wasserstoff-Forschung Baden-Württemberg, Fraunhofer-Institut für Windenergie und Energiesystemtechnik, Bosch & Partner GmbH, SOKO-Institut für Sozialforschung und Kommunikation (2011): Vorbereitung und Begleitung der Erstellung des Erfahrungsberichts 2014 gemäß § 65 EEG - Endbericht des Vorhabens Ilc Solare Strahlungsenergie. 398 S.

- Kinser, A., Koop, K. & H. Freiherr v. Münchhausen (2010): Rotwildverbreitung in Deutschland, AFZ 5/2010 S. 33-34
- KNE (2020): Auswirkungen von Solarparks auf das Landschaftsbild. Methoden zur Ermittlung und Bewertung
- Krausch, H.D. (1992): Potentielle natürliche Vegetation. In: Umweltbundesamt 1992: Ökologische Ressourcenplanung Berlin und Umland, Planungsgrundlagen
- LAI (2015): Hinweise zur Messung, Beurteilung und Minderung von Lichtimmissionen, Bund/Länder-Arbeitsgemeinschaft für Immissionsschutz (LAI) Beschluss der LAI vom 13.09.2012 Stand: 08.10.2012 – (Anlage 2 Stand 3.11.2015)
- Landkreis Elbe-Elster (2023a) <https://www.lkee.de/Service-Verwaltung/Kreisverwaltung/Amt-f%C3%BCr-Bauaufsicht-Umwelt-und-Denkmal-schutz/>
- Landkreis Elbe-Elster (2023b): <https://www.lkee.de/Wirtschaft-Leben/Landwirtschaft>
- Landesentwicklungsplan Hauptstadtregion Berlin-Brandenburg (LEP HR) vom 29. April 2019 – Festlegungskarte–
- Landschaftsprogramm Brandenburg (2001a): <https://region-lausitz-spreewald.de/de/regionalplanung/teilplaene/artikel-sachlicher-teilregionalplan-grundfunktionale-schwerpunkte.html>
- Landschaftsprogramm Brandenburg (2001b): Teilplan Biotopverbund Entwurf <https://mluk.brandenburg.de/mluk/de/umwelt/natur/landschaftsplanung/landschaftsprogramm-brandenburg/#>
- Lausitzer Seenland gGmbH (2022): Umweltbericht -nach BauGB § 2 Absatz 4 und § 2a Satz 2 Nummer 2 zum Vorhabensbezogenen Bebauungsplan Nr. 01/2019 „Solarpark Sallgast“ der Gemeinde Sallgast und zur Aufstellung der 20. Änderung des rechtskräftigen Flächennutzungsplans des Amtes Kleine Elster (Niederlausitz) für den Bereich landwirtschaftliche Fläche nord-östlich OT Lichterfeld/Theresienhütte
- Lieder K., Lumpe J. (2011): Vögel im Solarpark - eine Chance für den Artenschutz? Auswertung einer Untersuchung im Solarpark Ronneburg “Süd I”. <http://archiv.windenergietage.de/20F3261415.pdf>
- Meißner, M.; Reinicke, H. Herzog, S. (2015): Rotwildtelemetrie - neue Aspekte für ein wild- und waldverträgliches Management. In: „Wild auf Verjüngung“, 6-14, Bundesanstalt für Immobilienaufgaben, Berlin 2015.
- Ministerium für Landwirtschaft, Umwelt und Klimaschutz des Landes Brandenburg (2021): Vorläufige Handlungsempfehlung des MLUK zur Unterstützung kommunaler Entscheidungen für großflächige Photovoltaik-Freiflächensolaranlagen (PV-FFA)
- Naturschutzzentrum Dresden (2022): Artenschutzrechtliche Prüfung PV-Freiflächenanlage Projekt Sallgast, 52 S. (überarbeitet im August 2022)
- Plan und Recht GmbH (2016): Landschaftsplan Amt Kleine Elster (Niederlausitz) - Fortschreibung - Stand: 20.01.2016
- Rana-Büro für Ökologie und Naturschutz Frank Meyer (2010): Fortschreibung des Landschaftsrahmenplans für den Landkreis Elbe-Elster -Biotopverbundplanung-

- Renger, M., Strebel, O.: Jährliche Grundwasserneubildung in Abhängigkeit von Bodennutzung und Bodeneigenschaften. *Wasser Boden* 8, 362–366 (1980)
- Schlup, P. (2021): Sichere Zäune für Nutz- und Wildtiere, *Schweizer Tierschutz STS-Merkblatt* Nr. 1, 11 S.
- Schuhmacher/Fischer-Hüftle (2021): *Bundesnaturschutzgesetz, Kommentar*, 3., erweiterte und aktualisierte Auflage
- Smith, S. D., Patten, D. T. & Monson, R. K. (1987): Effects of artificially imposed shade on a Sonoran Desert ecosystem: microclimate and vegetation. *Journal of Arid Environments* 13, 65–82 (1987)
- Solecki, W. D. et al. (2005): Mitigation of the heat island effect in urban New Jersey. *Environmental Hazards* 6, 39–49, doi: 10.1016/j. hazards.2004.12.002 (2005)
- SolPEG GmbH (2022): *Blendgutachten Solarpark Sallgast- Analyse der potenziellen Blendwirkung der geplanten PV-Anlage in der Nähe von Sallgast in Brandenburg*, 44. S.
- Tröltzsch, P. & E. Neuling (2013): Die Brutvögel großflächiger Photovoltaikanlagen in Brandenburg. *Vogelwelt* 134: 155-179.
- Zwischenbericht Oktober 2021. [Link](#) (abgerufen am 08.07.2022).