







Legende

-  Plangebietsgrenze
-  intensiv genutzter Acker (09130)
-  Straße mit Asphaltdecke (12612)
-  Einzelbebauung (12260)
-  kleine Baumgruppe (Nuss) (07152)

	Datum	Name
Bearb.	08/2024	DI
Gez.	08/2024	KJ
Phase		
HS		NHN

Anlage 1 zum Umweltbericht
 Bebauungsplan
 "Wohnbebauung am Schloßplatz im OT Göllnitz"
 der Gemeinde Sallgast OT Göllnitz

 **ISP Ingenieurbüro Stadtplanung Diecke**
 Am Schwarzgraben 13 - 04924 Bad Liebenwerda
 Telefon (035341) 150-60 - Fax (035341) 150-61
 www.isp-ball.de

Gefertigt:
 August 2024

Plan-Nr. 1

M 1 : 500