






- Legende**
-  Plangebietsgrenze
 -  intensiv genutzter Acker (09130)
 -  Straße mit Asphaltdecke (12612)
 -  Einzelbebauung (12260)
 -  kleine Baumgruppe (Nuss) (07152)

	Datum	Name
Bearb.	07/2022	DI
Gez.	07/2022	KJ
Phase		
HS		NHN

Anlage 1 zur Begründung
 Biotopkarte zum Bebauungsplan
 "Wohnbebauung am Schloßplatz im OT Göllnitz"
 der Gemeinde Sallgast OT Göllnitz

ISP Ingenieurbüro Stadtplanung Diecke
 Am Schwarzgraben 13 - 04924 Bad Liebenwerda
 Telefon (035341) 150-60 - Fax (035341) 150-61
 www.isp-ball.de

Gefertigt:
 Juli 2022
 Aktualisiert:
 Oktober 2022

Plan-Nr. 1
 M 1 : 500