






**Legende**

-  Plangebietsgrenze
-  Intensivgrasland (05150)
-  kleine Baumgruppe (07153)
-  Fichtengruppe (07150)
-  sonstiger Solitärbaum (07152)

	Datum	Name
Bearb.	09/2021	DI
Gez.	09/2021	KJ
Phase		
HS		NHN

Anlage 1 Biotopkarte  
zum vorhabenbezogenen Bebauungsplan  
"Errichtung Wohnhaus in Lichterfeld, östlich am Sandberg"  
der Gemeinde Lichterfeld im Amt Kleine Elster (NL)

**ISP** Ingenieurbüro Stadtplanung Diecke  
Am Schwarzgraben 13 - 04924 Bad Liebenwerda  
Telefon (035341) 150-60 - Fax (035341) 150-61  
www.isp-ball.de

Gefertigt:  
September 2021

Plan-Nr. 1

M 1 : 1000